

VYJÁDŘENÍ K PD

E. DOKLADY

18/005

Název stav **ODSTRANĚNÍ PODZEMNÍ STAVBY
NA POZEMKU P.Č. 1237/3, K.Ú. ZÁBŘEH N. ODROU**

Investor: **SMO, ÚMOb OSTRAVA-JIH,
HORNÍ 791/3, 700 30 OSTRAVA-HRABŮVKA**

Stupeň dol **Dokumentace pro odstranění stavby**

Datum: **Únor 2018**

Zakázka č. **18/005**

U1

VS projekt s.r.o.**Na obvodu 1100/45****703 00 Ostrava -Vítkovice**

VAS DOPIS ZNACKY / ZE DNE

NASE ZNACKA

1097344277

VYRIZUJE / LINKA

800 850 860

MISTO ODESLANI / DNE

Ostrava/ 7. 3. 2018

Stanovisko ČEZ Distribuce, a.s., k žádosti ev. číslo 1097344277 vydané k PD pro odstranění stavby - stavební povolení

Údaje o stavbě:

Název stavby: **ODSTRANĚNÍ PODZEMNÍ STAVBY, NA POZEMKU P.Č. 1237/3, K.Ú. ZÁBŘEH N. ODROU**

Kat. území: Zábřeh nad Odrou(Ostrava) Parc. číslo: 1237/3

Č. map. listu: Viz.PD

Predložené podklady: PD

ČEZ Distribuce, a.s. **souhlasí s předloženou PD pro odstranění stavby - stavební povolení** pro výše uvedenou stavbu při dodržení níže uvedených podmínek a podmínek v příloze.

- Nutno respektovat všechny normy, které mají vztah k zařízení ČEZ Distribuce, a.s. (zák. 458/2000 Sb. v platném znění, ČSN 73 6005 prostorová norma, atd.)
- Stávající páteří kabelové vedení NN ČEZ Distribuce, a.s. nebude stavbou dotčeno.
- Odstranění podzemní stavby lze zahájit až po odpojení stavby od distribuční sítě NN ČEZ Distribuce, a.s. a realizaci přeložky zařízení distribuční soustavy. Proto je nutné před demolicí podat Žádost o přeložku zařízení distribuční soustavy.**
- Bez podání žádosti o přeložku zařízení distribuční soustavy, podepsání smlouvy o smlouvě budoucí a provedení přeložky zařízení distribuční soustavy nelze zahájit odstranění stavby.**
- Upozorňujeme, že přeložky zařízení distribuční soustavy musí být řešeny podle ustanovení zákona č.458/2000Sb., §47, kde je mimo jiné uvedeno, že přeložku zařízení distribuční soustavy zajišťuje jeho vlastník na náklady toho, kdo potřebu přeložky vyvolal. Vlastnictví zařízení distribuční soustavy po provedení přeložky se nemění.
- Před zahájením stavby je nutno podat „**Žádost o udělení souhlasu s činností v ochranném pásmu zařízení distribuční soustavy**“ dle § 46, odst. 11 zákona č.458/2000 Sb., která bude udělena na investora (zhotovitele) stavby.
- Dále upozorňujeme, že souhlas se stavbou byl vydán pouze na realizaci vlastní stavby a neslouží jako souhlasné stanovisko s potřebným el. příkonem pro Vaši stavbu.

ČEZ Distribuce, a. s.

Děčín, Děčín IV-Podmokly, Teplická 874/8, PSČ 405 02 | Kontaktní bezplatná linka ČEZ Distribuce: 800 850 860 (hlášení poruch, distribuční požadavky, informace), e-mail: info@cezdistribuce.cz, www.cezdistribuce.cz | IČ: 24729035, DIČ: CZ24729035 | zapsaná v obchodním rejstříku vedeném Krajským soudem v Ústí nad Labem, oddíl B, vložka 2145 | bank. spoj.: KB Praha 35-4544580267/0100 |
zasílací adresa: ČEZ Distribuce, a. s., Plzeň, Guldenerova 2577/19, PSČ 326 00



PODMÍNKY PRO PROVÁDĚNÍ ČINNOSTÍ V OCHRANNÝCH PÁSMECH PODZEMNÍCH VEDENÍ

Ochranné pásmo podzemních vedení elektrizační soustavy do 110 kV včetně a vedení řídicí, měřicí a zabezpečovací techniky je stanoveno v §46, odst. (5), Zák. č. 458/2000 Sb. a činí 1 metr po obou stranách krajního kabelu kabelové trasy, nad 110 kV činí 3 metry po obou stranách krajního kabelu.

V ochranném pásmu podzemního vedení je podle §46 odst. (8) a (10) zakázáno:

- a) zřizovat bez souhlasu vlastníka těchto zařízení stavby či umisťovat konstrukce a jiná podobná zařízení, jakož i uskladňovat hořlavé a výbušné látky,
- b) provádět bez souhlasu vlastníka zemní práce,
- c) provádět činnosti, které by mohly ohrozit spolehlivost a bezpečnost provozu těchto zařízení nebo ohrozit život, zdraví či majetek osob,
- d) provádět činnosti, které by znemožňovaly nebo podstatně znesnadňovaly přístup k těmto zařízením,
- e) vysazovat trvalé porosty a přejíždět vedení těžkými mechanismy.

Pokud stavba nebo stavební činnost zasahuje do ochranného pásma podzemního vedení, je třeba požádat o písemný souhlas vlastníka nebo provozovatele tohoto zařízení na základě §46, odst. (8) a (11) Zákona č. 458/2000 Sb.

V ochranných pásmech podzemních vedení je třeba dále dodržovat následující podmínky:

1. Dodavatel prací musí před zahájením prací zajistit vytýčení podzemního zařízení a prokazatelně seznámit pracovníky, jichž se to týká, s jejich polohou a upozornit na odchylky od výkresové dokumentace.
2. Výkopové práce do vzdálenosti 1 metr od osy (krajního) kabelu musí být prováděny ručně. V případě provedení sond (ručně) může být tato vzdálenost snížena na 0,5 metru.
3. Zemní práce musí být prováděny v souladu s ČSN 73 6133 Návrh a provádění zemního tělesa pozemních komunikací a při zemních pracích musí být dodrženo Nařízení vlády č. 591/2006 Sb., o bližších minimálních požadavcích na bezpečnost a ochranu zdraví při práci na staveništích.
4. Místa křížení a souběhy ostatních zařízení se zařízeními energetiky musí být vyprojektovány a provedeny zejména dle ČSN 73 6005, ČSN EN 50 341-1,2, ČSN EN 50341-3, ČSN EN 50423-1, ČSN 33 2000-5-52 a PNE 34 1050.
5. Dodavatel prací musí oznámit příslušnému provozovateli distribuční soustavy zahájení prací minimálně 3 pracovní dny předem.
6. Při potřebě přejíždění trasy podzemních vedení vozidly nebo mechanismy je třeba po dohodě s provozovatelem provést dodatečnou ochranu proti mechanickému poškození.
7. Je zakázáno manipulovat s obnaženými kabely pod napětím. Odkryté kabely musí být za vypnutého stavu řádně vyvěšeny, chráněny proti poškození a označeny výstražnou tabulkou dle ČSN ISO 3864.
8. Před záhozem kabelové trasy musí být provozovatel kabelu vyzván ke kontrole uložení. Pokud toto organizace provádějící zemní práce neprovede, vyhrazuje si provozovatel distribuční soustavy právo nechat inkriminované místo znovu odkrýt.
9. Při záhozu musí být zemina pod kabely řádně udusána, kabely zapískovány a provedeno krytí proti mechanickému poškození.
10. Bez předchozího souhlasu je zakázáno snižovat nebo zvyšovat vrstvu zeminy nad kabelem.
11. Každé poškození zařízení provozovatele distribuční soustavy musí být okamžitě nahlášeno na Linku pro hlášení poruch Skupiny ČEZ, společnosti ČEZ Distribuce, a. s., 840 850 860, která je Vám k dispozici 24 hodin denně, 7 dní v týdnu.
12. Ukončení stavby musí být neprodleně ohlášeno příslušnému provoznímu útvaru.
13. **Po dokončení stavby provozovatel distribuční soustavy nesouhlasí s vyhlášením ochranného pásma nových rozvodů, které jsou budovány, protože se již jedná o práce v ochranném pásmu zařízení provozovatele distribuční soustavy. Případné opravy nebo rekonstrukce na svém zařízení nebude provozovatel distribuční soustavy provádět na výjimku z ochranného pásma nebo na základě souhlasu s činností v tomto pásmu.**

Případné nedodržení uvedených podmínek bude řešeno příslušným stavebním úřadem nebo nahlášeno Statní energetické inspekci v souladu s §93, Zákona č. 458/2000 Sb. jako porušení zákazu provádět činnosti v ochranných pásmech dle §46 téhož zákona.

Krajská hygienická stanice Moravskoslezského kraje se sídlem v Ostravě

NA BĚLIDLE 7, 702 00 OSTRAVA

12

VÁŠ DOPIS ZN.: -
ZE DNE: 07.03.2018

SPIS. ZNAČKA: S-KHSMS 12489/2018/OV/HOK
ČÍSLO JEDNACÍ: KHSMS 12489/2018/OV/HOK
VYŘIZUJE: Mgr. Jan Beneš
TEL.: 595 138 123
FAX: 595 138 109
E-MAIL: jan.benes@khsova.cz

VS projekt, s.r.o.
Ing. Miroslav Skupník
Na Obvodu 45/1100
703 00 Ostrava - Vítkovice

DATUM: 20.03.2018

ZÁVAZNÉ STANOVISKO

Krajská hygienická stanice Moravskoslezského kraje se sídlem v Ostravě, jako místně a věcně příslušný správní úřad podle § 82 odst. 1 a odst. 2 písm. i) zákona č. 258/2000 Sb., o ochraně veřejného zdraví a o změně některých souvisejících zákonů, ve znění pozdějších předpisů (dále jen „zákon č. 258/2000 Sb.“), jako dotčený správní úřad ve smyslu § 77 zákona č. 258/2000 Sb. a § 4 odst. 2 zákona č. 183/2006 Sb., o územním plánování a stavebním řádu, ve znění pozdějších předpisů (stavební zákon), posoudila žádost posoudila žádost Ing. Miroslava Skupníka (VS projekt, s.r.o.), který na základě plné moci zastupuje investora Statutární město Ostrava – ÚMOb Ostrava - Jih, ze dne 7.3.2018, o vyjádření k dokumentaci pro odstranění stavby „Odstranění podzemní stavby na pozemku p. č. 1237/3, k. ú. Zábřeh nad Odrou“.

Po zhodnocení souladu předložených podkladů s požadavky předpisů v oblasti ochrany veřejného zdraví, Krajská hygienická stanice Moravskoslezského kraje se sídlem v Ostravě vydává v řízení podle § 149 odst. 1 zákona č. 500/2004 Sb. správní řád, ve znění pozdějších předpisů, podle ustanovení § 82 odst. 2 písm. i) zákona č. 258/2000 Sb. toto závazné stanovisko:

S projektovou dokumentací pro odstranění stavby „Odstranění podzemní stavby na pozemku p. č. 1237/3, k. ú. Zábřeh nad Odrou“

s o u h l a s í .

V souladu s § 77 zákona č. 258/2000 Sb. a § 4 odst. 6 zákona 183/2006 Sb., se souhlas váže na splnění následující podmínky:

Demoliční práce budou probíhat pouze v době denní max. od 7:00 do 21:00 hodin.

Odůvodnění:

Předmětná projektová dokumentace (VS projekt, s.r.o. - Ing. Miroslav Skupník, 01/2018) řeší odstranění podzemní stavby na parc. č. 1237/3 v katastrálním území Zábřeh nad Odrou. Stavba dříve sloužila jako veřejné WC, posléze jako bar, poté došlo k vybourání nadzemní části a zasypání přístupového schodiště do podzemí. Nyní dojde k odstranění stavby, zasypání na úroveň terénu, úpravě terénu a zatravnění.

Nebudou umístěny významné zdroje hluku, které by mohly ovlivnit hlukovou situaci v řešené lokalitě. Zdrojem hluku budou pouze krátkodobé bourací práce, které budou probíhat pouze v době denní max. od 7:00 do 21:00 hodin.



Povodí Odry
státní podnik

13



POD000171703

Váš dopis zn.:

Ze dne:

Naše zn.: POD/01800/2018/923/2/840.10

Vyřizuje: Ing. Hana Lokajová

Tel.: 596 657 273

E-mail: hana.lokajova@pod.cz

Datum: 13.2.2018

VS projekt s.r.o.

Staňková

Na Obvodu 45/1100

703 00 Ostrava - Vítkovice

„Odstranění podzemní stavby na pozemku p. č. 1237/3, k. ú. Zábřeh nad Odrou“ – stanovisko správce povodí k DÚR a DSP

Odpovídáme na Váš dopis zaevidovaný dne 31. 1. 2018, ve kterém nás žádáte o vyjádření k výše uvedené akci. Jedná se o vybourání podzemní stavby a její zasypání. V žádosti nebylo specifikováno, o jakou podzemní stavbu se jedná.

K Vaší žádosti uvádíme:

- Lokalita se nachází mimo stanovená záplavová území. V blízkosti zájmové lokality nenevidujeme žádný vodní tok.
- Stavba je navržena v povodí vodního útvaru HOD_0180 Odra od toku Lubina po tok Opava. Stav tohoto útvaru byl vyhodnocen jako nevyhovující.
- V zájmovém území stavby nejsou navržena žádná opatření za účelem dosažení dobrého ekologického stavu vodního útvaru.

Jako správci povodí konstatujeme, že vybouráním a zasypáním podzemní stavby nedojde ke zhoršení odtokových poměrů (pokud se nejedná o stavbu spojenou s odtokem dešťových vod z lokality).

Akce „Odstranění podzemní stavby na pozemku p. č. 1237/3, k. ú. Zábřeh nad Odrou“ **je v souladu** s Národním plánem povodí Odry, Plánem pro zvládání povodňových rizik v povodí Odry a Plánem dílčího povodí Horní Odry.

Uvedený **záměr je možný**, protože nedojde ke zhoršení stavu vodního útvaru a lze předpokládat, že jeho realizace nebude mít za následek nedosažení dobrého stavu vod.

Platnost tohoto stanoviska je dva roky od data vydání.

Povodí Odry,

státní podnik 230

703 00 Ostrava, Varenská 49

IČ: 70890021, DIČ: CZ70890021

Ing. Břetislav Tureček

vedoucí odboru

vodohospodářských koncepcí a informací

Ostravské komunikace, a.s.
Novoveská 1266/25
Ostrava, Mariánské Hory, 709 00

Tel.: 595 621 111
Fax: 595 621 103
www.okas.cz
číslo datové schránky muut5qe

Zápis v obchodním rejstříku u Krajského soudu
v Ostravě, odd. B, vložka 1886 ze dne 22. 4. 1998

**VS PROJEKT s.r.o.
p. Staňková
Na Obvodu 1100/45
703 00 Ostrava - Vítkovice**

Váš dopis / zn.:

Naše zn.:
OKAS-1805/18/TSÚ/KI

Vyřizuje.:
Klimek/353
klimek@okas.cz

V Ostravě dne:
12.3.2018

Stavba „Odstranění podzemní stavby na pozemku p. č. 1237/3“ k.ú. Zábřeh nad Odrou

Vyjádření k PD pro stavební povolení za správu veřejného osvětlení (VO)

V blízkosti výše uvedené stavby, vyznačené v předložené situaci **se nachází zařízení veřejného osvětlení** v majetku Statutárního města Ostravy a v naší správě, tj. el. kabely VO v zemi (vývodové), svítidla VO na stávajících stožárech VO – zákres viz příloha.

Stavbou v uvedené věci **může dojít k přiblížení** výše uvedeného zařízení VO.

S uvedenou stavbou **souhlasíme** při dodržení našich podmínek:

Při stavebních pracích, dopravě a manipulaci s materiálem nesmí dojít k poškození zařízení v blízkosti stavby, stavební materiál nesmí být ukládán na kabelové trasy VO a v blízkosti stožárů VO. Upozorňujeme, že zákres trasy kabelů VO je pouze orientační, k určení přesné polohy a trasy je nutno kabely předem vytyčit. Vytyčení trasy kabelového vedení provede za úhradu na základě objednávky žadatele společnost Opravy a údržba komunikací Ostrava, s.r.o., Novoveská 1266/25, Mariánské Hory, 709 00 Ostrava, email: info@ouko.cz, **Bc. David Fabián tel. 595 621 405.**

- Při případném poškození zařízení VO neprodleně informujte technika správy VO při OK, a.s. **p. Míkl (tel. č. 595 621 352, mobil 724 338 771 email: mikl@okas.cz)** a zařízení VO uveďte do původního stavu na náklady zhotovitele stavby a předejte správě VO.

Současně dáváme souhlas s vydáním stavebního povolení.

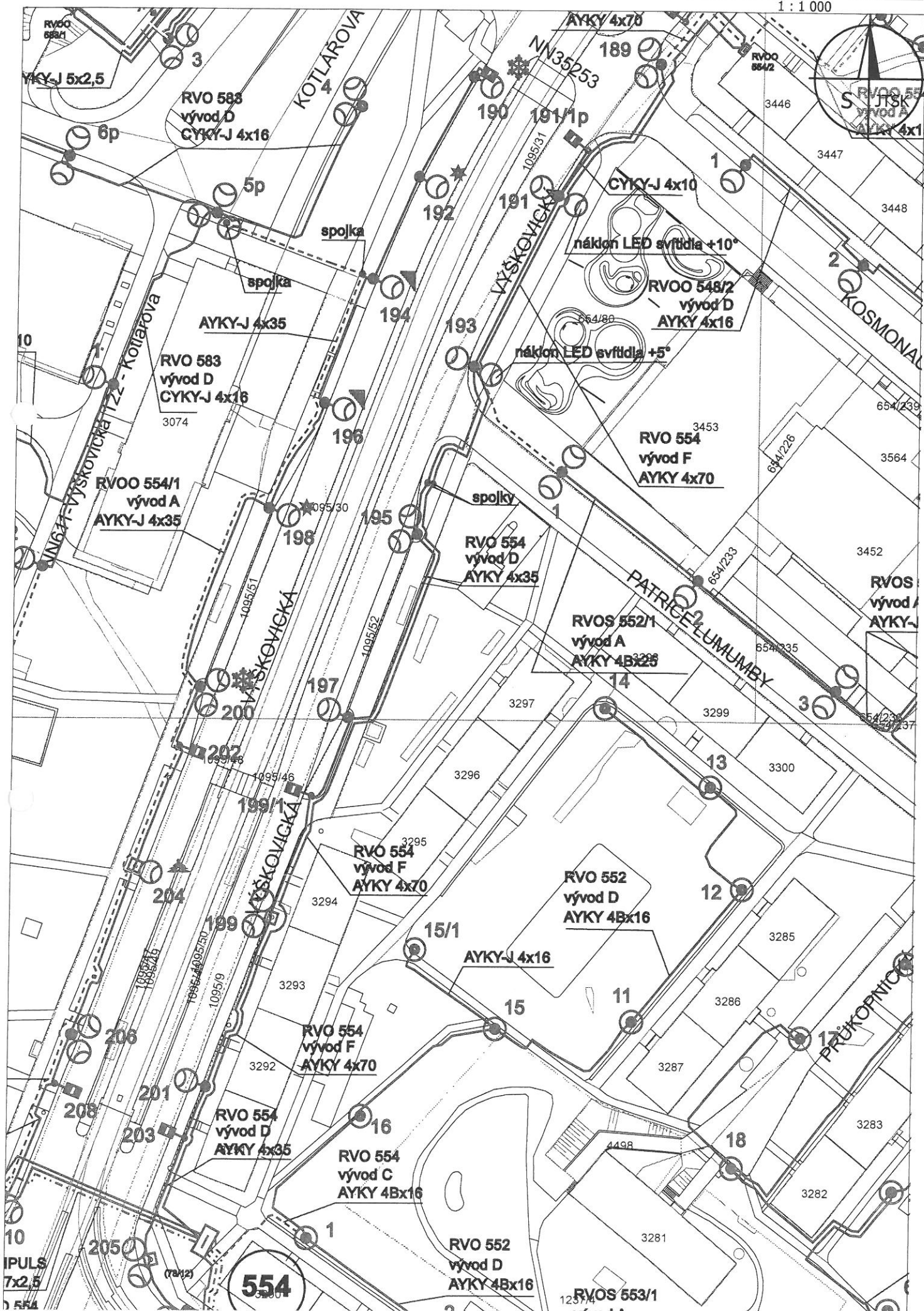
Platnost tohoto vyjádření je 2 roky.

S pozdravem


Ing. Miloš Novák
místopředseda představenstva
Ostravské komunikace, a.s., Novoveská 1266/25
Ostrava, Mariánské Hory, 709 00
IČ: 25396544, DIČ: CZ25396544

Přílohy:

- situace pasportu VO





Ostravské vodárny a kanalizace a.s.

Váš dopis zn.:

Ze dne: 7. 3. 2018

Naše zn.: 8.3/8025/2822/18/Va

Vyřizuje: Ing. Dana Vašíčková

Tel.: 597 475 218

E-mail: vasickova.dana@ovak.cz

VS projekt s.r.o.

Na Obvodu 45

703 00 OSTRAVA

Datum: 29. 3. 2018

Vyjádření k dokumentaci pro řízení o odstranění stavby

Stavba : Odstranění podzemní stavby na pozemku p.č. 1237/3, k.ú. Zábřeh nad Odrou
Katastr : Zábřeh nad Odrou
Parcela : 1237/3
Ulice : Patrice Lumumby
Investor : SMO ÚMOB Ostrava-Jih

Jedná se o vybourání podzemního objektu, který původně sloužil jako veřejné WC.

Informativní umístění vodovodních řadů DN 150, DN 350 a kanalizací DN 200 - DN 1000 v provozování společnosti Ostravské vodárny a kanalizace a.s. v zájmové lokalitě je patrné z přiložené situace.

S odstraněním stavby souhlasíme za těchto podmínek:

1. V souladu s ustanovením §153, odst.1 zákona č.183/2006 Sb., v platném znění bude před zahájením prací provedeno přesné vytýčení našich zařízení v dotčeném území. Vytýčení je možno objednat na našem oddělení dokumentace, ☎ - 597 475 103.
2. Zařízení v provozování společnosti Ostravské vodárny a kanalizace a.s. budou respektována dle příslušných ČSN a zákona č. 274/2001 Sb, ve znění pozdějších předpisů (ochranná pásma). Ochranné pásmo pro vodovody a kanalizace do DN 500 mm (včetně) je 1,5 m, nad DN 500 mm je 2,5 m od vnějšího líce stěny potrubí na každou stranu. U vodovodních řadů nebo kanalizačních stok o průměru nad 200 mm, jejichž dno je uloženo v hloubce větší než 2,5 m pod upraveným povrchem, se vzdálenosti od vnějšího líce zvyšují o 1,0 m. V ochranném pásmu nelze provádět výsadbu dřevin, umisťovat zařízení stavenišť (včetně skládky suti), budovat stavby a konstrukce trvalého nebo dočasného charakteru s výjimkou běžné úpravy povrchu.
3. Stavba musí být prováděna tak, aby nedošlo k porušení stávajících zařízení v provozování společnosti Ostravské vodárny a kanalizace a.s. Ve vzdálenosti 1,5 m na každou stranu od trubního řadu budou zemní práce prováděny ručně.
4. Poklopy kanalizačních šachet a vodovodních armatur zůstanou volně přístupné po celou dobu stavby.
5. Majitel objektu podá, pokud tak již nebylo učiněno, u společnosti Ostravské vodárny a kanalizace a.s. žádost o zrušení odběrného místa. Veškeré nefunkční (vodovodní a kanalizační) přípojky budou řádně zrušeny v místě napojení na řad.

6. Zahájení demolice nám bude písemně oznámeno 14 dnů předem, zástupci našich provozů budou přizváni ke kontrole odpojení přípojek, ☎ - 597 475 501, 411.

Platnost vyjádření je 2 roky.

Ostrovské vodárny a kanalizace a.s.

Nádražní 28/3114

729 71 Ostrava – Moravská Ostrava

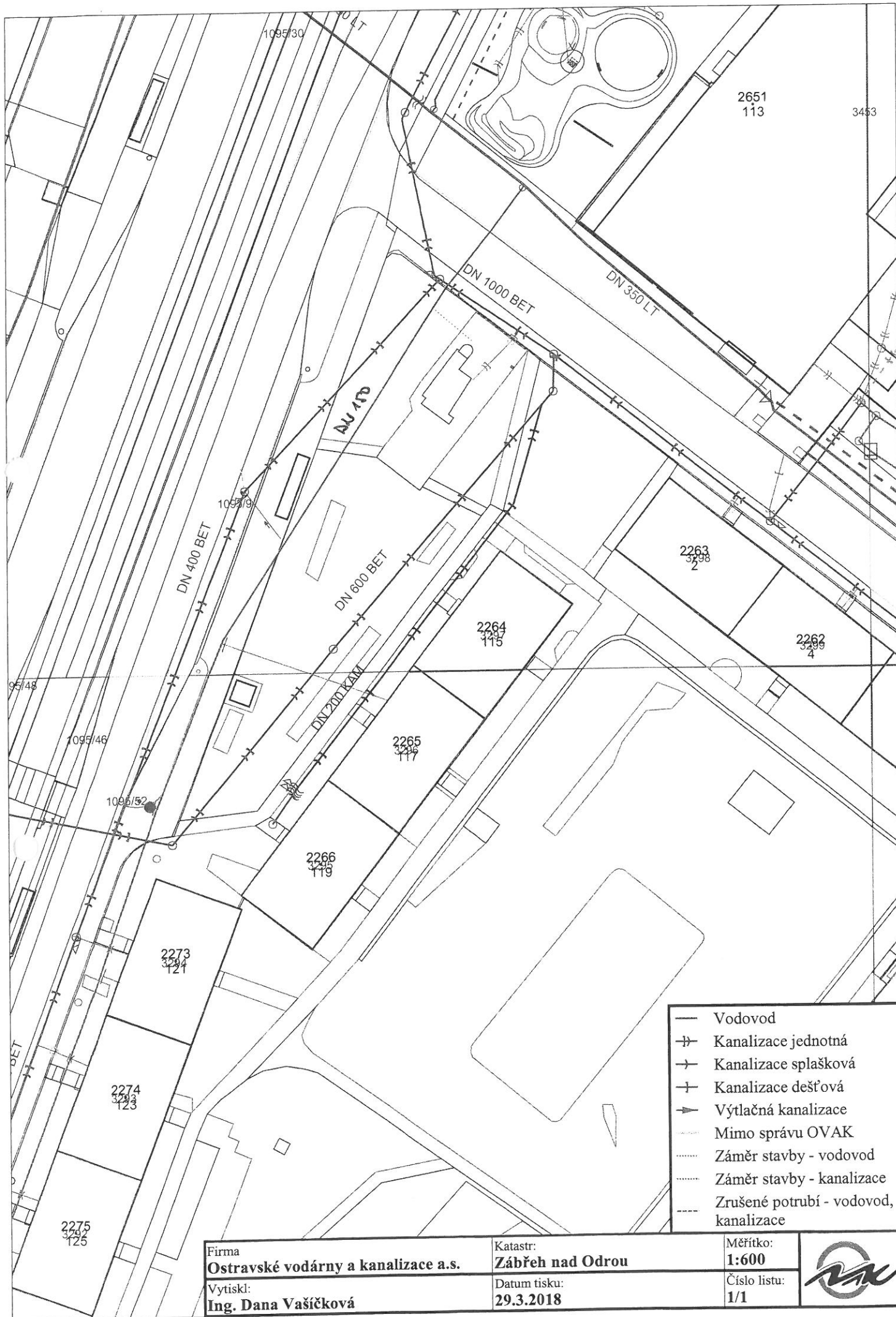
Ing. Dana Vašíčková

technický pracovník oddělení dokumentace

Přílohy:

Situace

Dokumentace



- Vodovod
- ⊕ Kanalizace jednotná
- ⊕ Kanalizace splašková
- ⊕ Kanalizace dešťová
- Výtlačná kanalizace
- Mimo správu OVAK
- Záměr stavby - vodovod
- Záměr stavby - kanalizace
- Zrušené potrubí - vodovod, kanalizace

Firma
Ostravské vodárny a kanalizace a.s.
 Vytiskl:
Ing. Dana Vašíčková

Katastr:
Zábřeh nad Odrou
 Datum tisku:
29.3.2018

Měřítko:
1:600
 Číslo listu:
1/1





V6



T: 23. 03. 2018

Stanovisko odboru dopravy a komunálních služeb ÚMOB Ostrava-Jih – k žádosti o stanovisko k projektové dokumentaci:


„Odstranění podzemní stavby na pozemku p.č. 1237/3, k.ú. Zábřeh nad Odrou“.

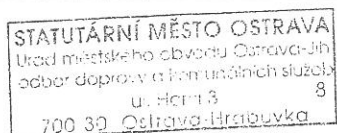
ODK/21837/18/140

VS projekt,s.r.o., Ostrava - Vítkovice

Majetková správa	Vyjádření
<p>Místní komunikace</p> <p>Datum: 22.3.2018</p> <p>Podpis: </p> <p>Mgr. Lukáš Blahuta</p>	<p>Souhlasíme s předloženou projektovou dokumentací za následujících podmínek.</p> <p>Stroje a zařízení, která mohou způsobit poškození okolních komunikací a chodníků, je zakázáno používat.</p> <p>Na zpevněných plochách v naší správě nebude skladován stavební materiál, výkopek ani odpad.</p> <p>V okolí stavby bude udržován pořádek, bude zajišťováno pravidelné čištění zpevněných ploch od nečistot způsobených stavební činností a staveništní dopravou.</p> <p>Vyvolané stavební práce činností investora na našem majetku budou realizovány na jeho náklady v rámci jeho stavby.</p> <p>Prováděcí organizace zajistí vypracování pasportu dotčeného území stavební činností a staveništní dopravou ve formě protokolu, kde budou vyznačeny a popsány jednotlivé poruchy s odkazy na fotodokumentaci. Místní komunikace či budovy, které nebudou v protokolu uvedeny, se mají za to, že jsou v bezvadném stavu. Pasport bude před zahájením prací předán správci MK a to v jedné tištěné sadě a 1 x na CD.</p> <p>Platnost vyjádření je 18 měsíců od data vystavení.</p>
<p>Veřejná zeleň</p> <p>Datum: 13. 3. 2018</p> <p>Podpis: </p> <p>Ing. Veronika Staňková</p>	<p>Dřeviny budou v maximální míře respektovány a zajištěny proti poškození, v okolí kořenového systému dřevin a v dosahu korun stromů nesmí dojít ke zhuštění zeminy pojezdem stavebních mechanismů a vozidel. Veškeré stavební a výkopové práce v blízkosti kořenového systému vzrostlých dřevin budou prováděny v souladu s ČSN 83 9061</p> <p>Dotčené plochy VZ je nutné před výsevem vyčistit od zbytků stavebních hmot, plochy zeleně zhuštěné pojezdem mechanizace je nutné zkyprřit, odstranit kameny, srovnat s okolním přiléhajícím terénem (dodání ornice v potřebné míře) a oset parkovou travní směsí.</p> <p>Upravené plochy budou předány správci VZ.</p>



Majetková správa	Vyjádření
<u>Ostatní správa</u> Datum: 08.03.2018 Podpis:  Miroslava Humpolíková	Bez připomínek.





Mgr. Daniel Jeřábek
vedoucí odboru dopravy
a komunálních služeb



Statutární město Ostrava
Úřad městského obvodu Ostrava-Jih
odbor dopravy a komunálních služeb

V7

Vaše značka:
ze dne: 7. března 2018
Č. j.: JIH/021837/18/ODK/Don/01
Sp. zn. S-JIH/021837/18/01/ODK/2

Vyřizuje : Ing. Sabina Donová
Telefon: +420 599 430 325
E-mail: sabina.donova@ovajih.cz

VS projekt, s.r.o.
Na Obvodu 45/1100
703 00 Ostrava-Vítkovice

Datum: 26. března 2018

Vyjiádření ke stavbě

„Odstranění podzemní stavby na pozemku p.č. 1237/3, k.ú. Zábřeh n. Odrou“

Stavba byla vybudovaná v roce 1966 a sloužila jako veřejné WC. V roce 1994 byly provedené stavební úpravy a z objektu se stal bar. V roce 1998 došlo k vybourání nadzemní části objektu a zasypání přístupového schodiště do podzemí. Stavba je zchátralá, konstrukce pod zemí je ve velmi špatném technickém stavu a není již využívána. Z těchto důvodů se rozhodl současný správce stavbu odstranit, zasypat, terén upravit a zatravnit. Stavbou budou dotčeny pozemky p.č. 1237/3, 1237/15 v k.ú. Zábřeh nad Odrou.

ÚMOB Ostrava-Jih, odbor dopravy a komunálních služeb, oddělení dopravy, jako příslušný silniční správní úřad podle § 40 ods. 5 písm. b) zákona č. 13/1997 Sb., o pozemních komunikacích, ve znění pozdějších předpisů, **s o u h l a s í** s provedením výše uvedené stavby za předpokladu respektování následujících podmínek:

- 1/ Na zdejší úřadě bude ohlášeno zvláštní užívání veřejného prostranství.
- 2/ V případě vlivu stavební dopravy na provoz na pozemních komunikacích, bude zpracován návrh dočasného dopravního značení (podléhá schválení Policie ČR – dopravního inspektorátu). O stanovení dočasného dopravního značení požádá stavebník příslušný silniční správní úřad min. 30 dní před zahájením prací.



Mgr. Daniel Jeřábek
vedoucí odboru dopravy a komunálních služeb

1/8

Magistrát města Ostravy

Útvar hlavního architekta a stavebního řádu

Vaše značka:

Ze dne: 2018-03-07
Č.j.: SMO/127813/18/ÚHAaSR/KOZ
Sp. zn.:

VS projekt s.r.o.
Ing. Miroslav Skupník
Na Obvodu 1100/45
703 00 OSTRAVA

Vyřizuje: Ing. Leona Kozinová
Telefon: 599 442 476
Fax:
E-mail: l.kozinova@ostrava.cz

Datum: 2018-04-17

KS 0443/2018

Magistrát města Ostravy jako dotčený orgán v řízení vedeném dle zákona č. 183/2006 Sb., o územním plánování a stavebním řádu na základě žádosti podané dne 7.3.2018 adresátem (zastupujícím na základě plné moci Statutární město Ostrava, MOB Ostrava - Jih, Horní 3, Ostrava)

zkoordinoval ve smyslu § 4 odst. 7 zákona č. 183/2006 Sb.

níže uvedená **závazná stanoviska a vyjádření**, zahrnující požadavky a podmínky na ochranu dotčených veřejných zájmů, které hájí na základě zvláštních zákonů, a která vydal ve věci „**Odstranění podzemní stavby na pozemku parc. č. 1237/3, k. ú. Zábřeh nad Odrou**“, doložené projektovou dokumentací pro odstranění stavby, zpracovanou firmou VS projekt s.r.o., Na Obvodu 45, Ostrava v 01/2018, č. zakázky 18/005:

1. Odboru ochrany životního prostředí ze dne 12.4.2018

- závazné stanovisko dle zákona č. 114/1992 Sb., o ochraně přírody a krajiny
- závazné stanovisko dle zákona č. 254/2001 Sb., o vodách
- závazné stanovisko dle zákona č. 185/2001 Sb., o odpadech

Další veřejné zájmy, které Magistrát města Ostravy jako dotčený orgán státní správy hájí, nejsou výše uvedenou stavbou dotčeny.

Sdělení, oznámení a rozhodnutí stavebního úřadu v řízení ve výše uvedené věci bude stavební úřad zasílat dotčeným orgánům, jejichž závazné stanovisko nebo vyjádření je přílohou tohoto KS, samostatně.

„otisk razítka“

Ing. Leona Kozinová, v.r.
oprávněná úřední osoba

Magistrát města Ostravy

Odbor ochrany životního prostředí

Vaše značka: SMO/127813/18/ÚHAaSR/KOZ

Ze dne: 2018-03-07

Č.j.:

Sp. zn.:

Magistrát města Ostravy

Útvar hlavního architekta a stavebního řádu

Oddělení územního plánu a památkové péče

Vyřizuje: Ing. Hana Fialová

Telefon: 599442413

Fax: 599 443 026

E-mail: hfialova@ostrava.cz

Datum: 2018-04-12

KS 0443/2018

Odstranění podzemní stavby na pozemku parc. č. 1237/3, k. ú. Zábřeh nad Odrou

Jedná se o stanovisko k dokumentaci výše uvedené stavby, umístěné na pozemku parc. č. 1237/3 v k. ú. Zábřeh nad Odrou, pro účely řízení o odstranění stavby. Předmětem předložené dokumentace je odstranění objektu, který byl vybudován v roce 1966 a sloužil jako veřejné WC, v roce 1994 byly provedeny stavební úpravy na bar a v roce 1998 došlo k vybourání nadzemní části objektu a zasypání přístupového schodiště do podzemí. Stavba je zchátralá, konstrukce pod zemí je ve velmi špatném technickém stavu a není již využívána. Z těchto důvodů se rozhodl současný majitel statutární město Ostrava - městský obvod Ostrava-Jih stavbu odstranit, zasypat, terén upravit a zatravnit. Odstraňovaná část objektu má být do hloubky 1,0 m od terénu. Před zahájením demolice mají být zaslepeny přípojky vodovodu a kanalizace. Odstraněním podzemní stavby nedojde k dotčení zájmů chráněných zákonem č. 201/2012 Sb., o ochraně ovzduší, ve znění pozdějších předpisů, zákonem č. 334/1992 Sb., o ochraně zemědělského půdního fondu, ve znění pozdějších předpisů ani zákonem č. 289/1995 Sb., o lesích a o změně a doplnění některých zákonů, ve znění pozdějších předpisů.

Vyřizuje: odpadové hospodářství - Ing. Fialová, tel. 599 442 413; vodní hospodářství - Ing. Hudečková, tel. 599 442 330; ochrana přírody - Ing. Gacková, tel. 599 442 079

Magistrát města Ostravy, odbor ochrany životního prostředí (dále jen MMO OOŽP), jako správní orgán místně příslušný podle ust. § 11 zákona č. 500/2004 Sb., správní řád, ve znění pozdějších předpisů (dále jen správní řád) a zákona č. 314/2002 Sb., o stanovení obcí s pověřeným obecním úřadem a stanovení obcí s rozšířenou působností, ve znění pozdějších předpisů, a věcně příslušný podle:

A) ust. § 71 písm. k) zákona č. 185/2001 Sb., o odpadech a o změně některých dalších zákonů, ve znění pozdějších předpisů (dále jen „zákon o odpadech“), dává k dokumentaci investora: statutární město Ostrava-městský obvod Ostrava-Jih, IČ 008 45 451, se sídlem Horní 791/3, 700 30 Ostrava, podle ust. § 79 odst. 4 zákona o odpadech z hlediska nakládání s odpady
kladné závazné stanovisko.

Odůvodnění:

V předložené dokumentaci jsou popsány způsoby nakládání s odpady, které jsou v souladu s povinnostmi vyplývajícími ze zákona o odpadech a prováděcích právních předpisů.

Poučení:

Proti tomuto závaznému stanovisku nelze podat samostatné odvolání, neboť dle ust. § 149 správního řádu není tento úkon samostatným správním rozhodnutím. Obsah závazného stanoviska lze napadnout odvoláním proti rozhodnutí správního orgánu, pro jehož výrokovou část je obsah tohoto závazného stanoviska závazný.

B) ust. § 77 odst. 1 písm. j) a ust. § 77 odst. 4 zákona č. 114/1992 Sb., o ochraně přírody a krajiny, ve znění pozdějších předpisů (dále jen zákon č. 114/1992 Sb.), vydává na základě ust. § 90 odst. 16 zákona č. 114/1992 Sb. ve spojení s ust. § 65 zákona č. 114/1992 Sb. a dle ust. § 149 odst. 1 správního řádu a dle ust. § 4 odst. 2 písm. a) zákona č. 183/2006 Sb., o územním plánování a stavebním řádu (stavební zákon), ve znění pozdějších předpisů, k projektové dokumentaci stavby „Odstranění podzemní stavby na pozemku parc. č. 1237/3, k. ú. Zábřeh nad Odrou“ pro odstranění stavby, investora: statutární město Ostrava-městský obvod Ostrava-Jih, IČ 008 45 451, se sídlem Horní 791/3, 700 30 Ostrava,
kladné závazné stanovisko.

Odůvodnění:

Předložená projektová dokumentace řeší odstranění bývalých veřejných WC do hloubky cca 1 m, zasypání, upravení a následné zatravnění terénu. Odstranění stavby bude realizováno na pozemku parc. č. 1237/3 v k. ú. Zábřeh nad Odrou u ul. Patrice Lumumby x Výškovická. V blízkosti odstraňované stavby se nacházejí dřeviny, dokumentace předpokládá jejich zachování. Dokumentace obsahuje způsob ochrany dřevin, který je v souladu s ust. § 7 odst. 1 zákona č. 114/1992 Sb., proto MMO OOŽP nestanovoval k ochraně dřevin žádné podmínky.

MMO OOŽP sděluje, že vzhledem k tomu, že se stavbou dotčené pozemky dle Územního plánu Ostravy nacházejí v zastavěném území, pro které je územním plánem stanoveno plošné a prostorové uspořádání a podmínky ochrany krajinného rázu dohodnuté s orgánem ochrany přírody, není v souladu s ust. § 12 odst. 4 zákona č. 114/1992 Sb. vliv stavby na krajinný ráz posuzován.

Ostatní zájmy ochrany přírody v kompetenci MMO OOŽP nebudou realizací výše uvedené stavby dotčeny. Podkladem pro vydání závazného stanoviska byla projektová dokumentace, která byla součástí žádosti.

Poučení:

Proti tomuto závaznému stanovisku nelze podat samostatné odvolání, neboť dle ust. § 149 správního řádu není tento úkon samostatným správním rozhodnutím. Obsah závazného stanoviska lze napadnout odvoláním proti rozhodnutí správního orgánu, pro jehož výrokovou část je obsah tohoto závazného stanoviska závazný.

C) ust. § 106 zákona č. 254/2001 Sb., o vodách a o změně některých zákonů, ve znění pozdějších předpisů (dále jen „zákon č. 254/2001 Sb.“) vydává dle ust. § 104 odst. 9 zákona č. 254/2001 Sb.,

kladné závazné stanovisko

s touto podmínkou:

1. Na terénní úpravy bude použit pouze nezávadný materiál neobsahující vodám závadné látky.

Odůvodnění:

Žadatel, kterým je statutární město Ostrava - městský obvod Ostrava-Jih, IČ 00845451, Horní 3, 700 30 Ostrava, zastoupen na základě plné moci VS projekt s.r.o., Na obvodu 1100/45, 703 00 Ostrava, IČ: 25385054, požádal MMO OOŽP žádostí ze dne 07. 03. 2018 o vydání závazného stanoviska k plánovanému záměru „Odstranění podzemní stavby“, parc. č. 1237/3 v k. ú. Zábřeh nad Odrou.

Žádost je doložena těmito doklady:

1. dokumentace
2. situace

Po prostudování předložených dokladů došel MMO OOŽP k závěru, že při splnění uvedené podmínky by nemělo dojít realizací stavby „Odstranění podzemní stavby“, parc. č. 1237/3 v k. ú. Zábřeh nad Odrou k negativnímu ovlivnění zájmů chráněných zákonem č. 254/2001 Sb.

Údaje o vodoprávní evidenci

Údaje oprávněného:

Firma nebo obchodní název: statutární město Ostrava - městský obvod Ostrava-Jih

IČ: 00845451

Sídlo: Horní 3, 700 30 Ostrava

Kód klasifikace typu předmětu správního aktu: 840

Určení polohy stavby:

Orientační určení polohy: Y: 475055.12 X: 1106466.23

MMO OOŽP posoudil žádost o demolici objektu na pozemcích parc. č. 1237/3 v k.ú. Zábřeh nad Odrou. Vodoprávní úřad stanovil žadateli v podmínce č. 1, že na terénní úpravy bude použit pouze nezávadný materiál neobsahující vodám závadné látky. Dle ust. § 39 odst. 1 zákona č. 254/2001 Sb., každý, kdo zachází se závadnými látkami, je povinen učinit přiměřená opatření, aby nevnikly do povrchových nebo podzemních vod a neohrožily jejich prostředí.

Vzhledem k veřejnému zájmu na ochranu povrchových a podzemních vod před znečištěním a s ohledem na obecnou povinnost zakotvenou v ust. § 39 odst. 1 zákona č. 254/2001 Sb., považuje MMO OOŽP stanovení podmínky č. 1 za odůvodněné.

Poučení:

Proti tomuto závaznému stanovisku nelze podat samostatné odvolání, neboť dle ust. § 149 správního řádu není tento úkon samostatným správním rozhodnutím. Obsah závazného stanoviska lze napadnout odvoláním proti rozhodnutí správního orgánu, pro jehož výrokovou část je obsah tohoto závazného stanoviska závazný.

MMO OOŽP upozorňuje:

Při bouracích pracích nesmí dojít ke znečištění podzemních ani povrchových vod a ke zhoršení odtokových poměrů na předmětné lokalitě.

Veškeré případné manipulace s vodám závadnými látkami musí být prováděny tak, aby bylo zabráněno nežádoucímu úniku závadných látek do půdy nebo jejich nežádoucímu smísení se srážkovými vodami.

Ing. Bc. Vítězslav Dobeš, CSc., v.r.

vedoucí oddělení

odpadového hospodářství a ochrany ovzduší

Magistrát města Ostravy

Odbor dopravy

Vaše značka: SMO/127813/18/ÚHAaSŘ/KOZ
Ze dne: 2018-03-07
Č.j.:
Sp. zn.:

Magistrát města Ostravy
Útvar hlavního architekta a stavebního řádu
Oddělení územního plánu a památkové péče

Vyřizuje: Ing. Jan Turovský
Telefon: 599442317
Fax: 599 442 034
E-mail: jturovsky@ostrava.cz

Datum: 2018-03-23

KS 0443/2018

K výše uvedené záležitosti není odbor dopravy dotčeným orgánem ve smyslu zákona č. 183/2006 Sb. o územním plánování a stavebním řádu (stavební zákon).

Ing. Jan Turovský
oprávněná úřední osoba

Magistrát města Ostravy

Útvar hlavního architekta a stavebního řádu

Vaše značka: SMO/127813/18/ÚHAaSŘ/KOZ
Ze dne: 2018-03-07
Č.j.:
Sp. zn.:

Magistrát města Ostravy
Útvar hlavního architekta a stavebního řádu
Oddělení územního plánu a památkové péče

Vyřizuje: Ing. arch. Jitka Hodulíková
Telefon: 599443441
Fax:
E-mail: jhodulikova@ostrava.cz

Datum: 2018-04-05

KS 0443/2018

Předložená dokumentace pro odstranění stavby řeší odstranění objektu stávajícího veřejného WC na pozemku parc. č.1237/3 v k. ú. Zábřeh nad Odrou, z důvodu zchátrání stavby-špatného technického stavu.

Ve výše uvedeném řízení není Magistrát města Ostravy, útvar hlavního architekta a stavebního řádu, oddělení územního plánu a památkové péče jako úřad územního plánování ve smyslu ust. § 96b odstavce 1, zákona č. 183/2006 Sb., o územním plánování a stavebním řádu, v platném znění, dotčeným orgánem.

Ing.arch. Jitka Hodulíková
oprávněná úřední osoba

Magistrát města Ostravy

Útvar hlavního architekta a stavebního řádu

Vaše značka: SMO/127813/18/ÚHAaSŘ/KOZ
Ze dne: 2018-03-07
Č.j.: SMO/127813/18/ÚHAaSŘ/Tich
Sp. zn.:

Magistrát města Ostravy
Útvar hlavního architekta a stavebního řádu
Oddělení územního plánu a památkové péče

Vyřizuje: Bc. Iveta Tichánková
Telefon: 599442039
Fax: 599 442 478
E-mail: itichankova@ostrava.cz

Datum: 2018-04-05

KS 0443/2018

Magistrát města Ostravy, útvar hlavního architekta a stavebního řádu – odd. územního plánu a památkové péče jako příslušný orgán státní památkové péče podle ustanovení § 29 zákona č. 20/1987 Sb., o státní památkové péči, ve znění pozdějších předpisů, v rámci vydání koordinovaného závazného stanoviska sděluje:

předmět žádosti není kulturní památkou, neleží v památkově chráněném území a tudíž se na něj nevztahují ustanovení zákona č. 20/1987 Sb., o státní památkové péči, ve znění pozdějších předpisů.

Ing. Iveta Tichánková
oprávněná úřední osoba

PROJEKTOVÁ DOKUMENTACE

DOKUMENTACE PRO ODSTRANĚNÍ STAVBY

ZAPRACOVÁNÍ POŽADAVKŮ DOTČENÝCH ORGÁNŮ A SPRÁVCŮ INŽ. SÍTÍ

18/005

STAVBA:
**ODSTRANĚNÍ PODZEMNÍ STAVBY
NA POZEMKU P.Č. 1237/3, K.Ú. ZÁBŘEH N. ODROU**

OBJEDNATEL: SMO, ÚMOb OSTRAVA-JIH, HORNÍ 791/3, 700 30
OSTRAVA-HRABŮVKA
ZODP.PROJEKTANT : ING. SKUPNÍK VS PROJEKT s.r.o.,
NA OBVODU 45/1100, 703 00 OSTRAVA

DATUM: ÚNOR 2018

VYJÁDRĚNÍ K INŽ. SÍTÍM

V zájmovém území , které se nachází v k.ú. Zábřeh n. Odrou je umístěna podzemní stavba bývalého veřejného WC.

Poznámka: všechny inž. sítě nacházející se v okolí stavby musí být před zahájením stavby vytýčené.

3. TAMTECH (Tauron ArcelorMittal Energy Holding)

V zájmovém území se nenachází inž. Sítě výše uvedené firmy.

4. CZFO.NET s.r.o.

V zájmovém území se nenachází inž. Sítě výše uvedené firmy.

5. ČD - Telematika a.s.

V zájmovém území se nenachází inž. Sítě výše uvedené firmy.

6.CETIN a.

Výše uvedená firma konstatuje ve svém vyjádření, že dojde ke styku výše uvedené stavby s jejich zařízením.

Projektant: v situaci, kde je zakreslený průběh zařízení výše uvedené firmy dojde pouze okrajem k zásahu ochranného pásma.

Dodavatel stavby musí postup prací provádět v tomto prostoru ručně, bez těžkých mechanismů..

7. České Radiokomunikace a.s.(CRA)

V zájmovém území nedojde ke styku s inž. Sítě výše uvedené firmy.

8. ČEZ Distribuce, a. s.

V zájmovém území dojde ke střetu se zařízení výše uvedené firmy. Jedná se o podzemní vedení sítě NN.

Ochranná pásma budou dodržena.

9. Telco Pro Services, a. s.

Dle vědomí společnosti Telco Pro Services, a. s., se na daném vymezeném zájmovém území: nenachází komunikační zařízení v majetku společnosti Telco Pro Services, a. s.

10. Dial Telecom, a.s.

V zájmovém území nedojde ke styku s inž. Sítě výše uvedené firmy.

11. DIAMO s.p.

V zájmovém území se nenachází zařízení výše uvedené firmy.

Dále je konstatováno, že budoucí stavba se nenachází v území s možným výskytem nahodilých důlních vlivů.

12. Dopravní podnik Ostrava a.s.

V zájmovém území nedojde ke styku s inž. Sítí výše uvedené firmy.

13. Grant Kontrol s.p.

V zájmovém území se nenachází zařízení výše uvedené firmy.

14. Grid Services (innogi) s.r.o.

V zájmovém území se nenachází plynárenská zařízení.

Upozorňuje ale, že se v daném území mohou nacházet plynárenská zařízení jiných vlastníků nebo nefunkční zařízení.

Výše uvedená firma souhlasí s odstraněním stavby.

15. Green Gas DPB, a.s.

V zájmovém území se nenachází plynárenská a jiná zařízení výše uvedené firmy.

16. itself s.r.o.

V zájmovém území se nenachází inž. Sítě výše uvedené firmy.

17. Ministerstvo obrany - Sekce ekonomická a majetková - OOÚZ

Výše uvedená firma souhlasí s odstraněním stavby.

18. ČEPRO

V zájmovém území se nenachází inž. Sítě výše uvedené firmy.

19. Ostravské komunikace a.s.

Vyjádření výše uvedené firmy konstatuje, že v předložené situaci se nachází zařízení VO.

Výše uvedená firma souhlasí s odstraněním stavby za předpokladu, že nedojde k poškození jejich zařízení.

Na kabelové trasy nesmí být ukládán stavební materiál.

Trasa musí být předem vytýčená.

20. OVaK, a.s.

V zájmovém území se nachází vodovod DN150 - DN 250 a kanalizace DN200, DN 1000 , které je chráněno ochranným pásmem 1,5 a 2,5m na každou stranu od líce potrubí.

Poznámka: ochranné pásma budou dodržena.

21.Ova.net a.s.

V zájmovém území se nenachází inž. Sítě výše uvedené firmy.

22.PODA

V zájmovém území se nenachází inž. Sítě výše uvedené firmy.

23.Sitel, s.r.o.

V zájmovém území se nenachází inž. Sítě výše uvedené firmy.

24. T Mobile a.s.

V zájmovém území nedojde ke kolizi se zařízením výše uvedené firmy.

25. Neobsazeno

26. Neobsazeno

27. UPC ČR (Infotel s.r.o.)

V zájmovém území se nenachází inž. Sítě výše uvedené firmy.

28. Veolia Energie ČR, a.s.

V zájmovém území nedojde ke kolizi se zařízením výše uvedené firmy.

29. Veolia Průmyslové služby ČR a.s.

V zájmovém území se nenachází zařízení výše uvedené firmy.

30. Vítkovice a.s.

V zájmovém území se nenachází inž. Sítě výše uvedené firmy.

31.Vodafone CZ a.s.

V zájmovém území se nenachází inž. Sítě výše uvedené firmy.

32. VŠB

V zájmovém území se nenachází inž. Sítě výše uvedené firmy.

VYJÁDRĚNÍ K PROJEKTOVÉ DOKUMENTACI

V1. ČEZ Distribuce a.s.

Výše uvedená firma souhlasí s PD na výše uvedenou stavbu za podmínek:

Požaduje respektovat ochranná pásma - zajišťí dodavatel stavby.

Nutno respektovat všechny normy, které mají vztah k zařízení ČEZ Distribuce, a.s. (zák. 458/2000 Sb. v platném znění, ČSN 73 6005 prostorová norma, atd.)

Stávající páteří kabelové vedení NN ČEZ Distribuce, a.s. nebude stavbou dotčeno.

Odstranění podzemní stavby lze zahájit až po odpojení stavby od distribuční sítě NN ČEZ Distribuce, a.s. a realizaci přeložky zařízení distribuční soustavy. Proto je nutné před demolicí podat Žádost o přeložku zařízení distribuční soustavy.

Bez podání žádosti o přeložku zařízení distribuční soustavy, podepsání smlouvy o smlouvě budoucí a provedení přeložky zařízení distribuční soustavy nelze zahájit odstranění stavby.

Upozorňujeme, že přeložky zařízení distribuční soustavy musí být řešeny podle ustanovení zákona č.458/2000Sb., §47, kde je mimo jiné uvedeno, že přeložku zařízení distribuční soustavy zajišťuje jeho vlastník na náklady toho, kdo potřebu přeložky vyvolal. Vlastnictví zařízení distribuční soustavy po provedení přeložky se nemění.

Před zahájením stavby je nutno podat „Žádost o udělení souhlasu s činností v ochranném pásmu zařízení distribuční soustavy“ dle § 46, odst. 11 zákona č.458/2000 Sb., která bude udělena na investora (zhotovitele) stavby.

Poznámka: majitel stavby se rozhodl, že stávající el. pilíř bude ponechán pro budoucí využití. Předmětná stavba je již odpojena od el. soustavy NN.

V2. Krajská hygienická stanice MS kraje v Ostravě.

Předloženou projektovou dokumentaci výše uvedený orgán posoudil a se stavbou souhlasí při splnění podmínky, že demoliční práce budou probíhat pouze v denní době od 7,00 do 21,00 hod.

Podmínka vychází z údajů uvedených v projektové dokumentaci pro odstranění stavby (VS projekt, s.r.o. - Ing Miroslav Skupník, 01/2018), zabývajících se problematikou hluku, a byla stanovena k zajištění dodržení povinností ve smyslu § 30 zákona č. 258/2000 Sb., o ochraně veřejného zdraví a o změně některých souvisejících zákonů, ve znění pozdějších předpisů a § 12 nařízení vlády č. 272/2011 Sb., o ochraně zdraví před nepříznivými účinky hluku a vibrací, v platném znění (dále jen „NV č. 272/2011 Sb.“).

Předložené podklady při dodržení shora uvedené podmínky odpovídají požadavkům zákona č. 258/2000 Sb. a NV č. 272/2011 Sb.

V3. Povodí Odry

Ve vyjádření je konstatováno, že budoucí objekt se nachází mimo záplavové území. Stavba není v rozporu se zájmy Plánu hlavních povodí ČR a oblastí povodí Odry.

V4. Ostravské komunikace

Předmětná firma souhlasí s odstraněním stavby při dodržení podmínek:
Při manipulaci materiálem nesmí dojít k poškození zařízení VO, trasu VO je nutné před prováděním stavby předmětnou trasu vytýčit.

V5. Ostravské vodárny a kanalizace

Předmětná firma souhlasí s odstraněním stavby při dodržení podmínek:
trasu vodovodu a kanalizace je nutné před prováděním stavby předmětnou trasu vytýčit.
Při manipulaci materiálem nesmí dojít k poškození zařízení fa OVaK a.s.
Musí být dodržena ochranná pásma.
Majitel objektu dodá žádost o zrušení odběrného místa – bylo již provedeno.
Majitel objektu zajistí zrušení napojení vodovodní a kanalizační přípojky - je nutné požádat z fa OVaK a.s. p. Sanitrák, tel . 597475503 o zrušení.
O zahájení demolice objektu požádat 14 dní předem.

V6. SMO, ÚMOB Ostrava – Jih- odbor dopravy a komunálních služeb

- Za komunikace: je dán souhlas s PD , ale nesmí být poškozené okolní komunikace,
- Zemina a odpad se bude okamžitě odvázet
- Bude udržován pořádek a zajišťováno čištění zpevněných ploch.
- Bude provedena před zahájením stavby fotodokumentace a předána MK

Podmínky zajistí dodavatel stavby.

- Za zeleň: poškozené dřeviny budou řádně ošetřené, plochy po bouracích pracích budou vyčištěné od stavebního materiálu a kamenů a zatravněné

Podmínky zajistí dodavatel stavby.

V7. SMO, ÚMOB Ostrava – Jih- odbor dopravy

Výše uvedený správní úřad souhlasí s provedením stavby za podmínek:
Na výše uvedeném v úřadě bude ohlášeno užívání veřejného prostranství,
Bude před prováděním stavby zpracován návrh dočasného dopravního značení se schválením Policií ČR.

V8. MMO ÚHA, koordinované stanovisko

Magistrát města Ostravy zkoordinoval dílčí závazná stanoviska dle jednotlivých úseků veřejné správy.

OŽP : konstatuje, že realizací stavby nedojde k dotčení zájmů chráněných zákonem č. 201/2012 Sb. a zákonem č. 334/1992 o ochraně zemědělského půdního fondu, ve znění pozdějších předpisů .

Dále dává kladné stanovisko s podmínkami .

A)dle ustanovení §71 písm. k) zákona č. 185/2001 Sb. , o odpadech ,dává podle ust. §79 odst. 4 kladné závazné stanovisko.

S veškerými odpady, které budou vznikat stavební činností bude nakládáno dle ustanovení zákona vč. předpisů vydaných k jeho provedení - *zajistí dodavatel stavby.*

B) ust. § 77 odst. 1 písm. j) a ust. § 77 odst. 4 zákona č. 114/1992 Sb., o ochraně přírody a krajiny, ve znění pozdějších předpisů (dále jen zákon č. 114/1992 Sb.), vydává na základě ust. § 90 odst. 16 zákona č. 114/1992 Sb. ve spojení s ust. § 65 zákona č. 114/1992 Sb. a dle ust. § Z. č. 15/003

V.č. D

Strana 6 (celkem 7)

149 odst. 1 správního řádu a dle ust. § 4 odst. 2 písm. a) zákona č. 183/2006 Sb., o územním plánování a stavebním řádu (stavební zákon), ve znění pozdějších předpisů, k projektové dokumentaci stavby „Odstranění podzemní stavby na pozemku parc.č. 1237/3, k. ú. Zábřeh nad Odrou“ pro odstranění stavby, investora: statutární město Ostrava-městský obvod Ostrava-Jih, IČ 008 45 451, se sídlem Horní 791/3, 700 30 Ostrava, kladné závazné stanovisko.

MMO OOŽP sděluje, že vzhledem k tomu, že se stavbou dotčené pozemky dle Územního plánu Ostravy nacházejí v zastavěném území, pro které je územním plánem stanoveno plošné a prostorové uspořádání a podmínky ochrany krajinného rázu dohodnuté s orgánem ochrany přírody, není v souladu s ust. § 12 odst. 4 zákona č. 114/1992 Sb. vliv stavby na krajinný ráz posuzován.

Ostatní zájmy ochrany přírody v kompetenci MMO OOŽP nebudou realizací výše uvedené stavby dotčeny.

C) ust. § 106 zákona č. 254/2001 Sb., o vodách a o změně některých zákonů, ve znění pozdějších předpisů (dále jen „zákon č. 254/2001 Sb.“) vydává dle ust. § 104 odst. 9 zákona č. 254/2001 Sb., kladné závazné stanovisko s touto podmínkou:

1. Na terénní úpravy bude použit pouze nezávadný materiál neobsahující vodám závadné látky.

MMO OOŽP upozorňuje:

Při bouracích pracích nesmí dojít ke znečištění podzemních ani povrchových vod a ke zhoršení odtokových poměrů na předmětné lokalitě.

Veškeré případné manipulace s vodám závadnými látkami musí být prováděny tak, aby bylo zabráněno nežádoucímu úniku závadných látek do půdy nebo jejich nežádoucímu smísení se srážkovými vodami.

Podmínky zajistí dodavatel stavby.

Odbor dopravy:

Odbor dopravy Magistrátu města Ostravy není dotčeným orgánem.

ÚHA – památková péče :

Předmět žádosti není kulturní památkou a neleží v památkově chráněném území a proto z těchto důvodů se nevztahuje ustanovení zákona č. 20/1987 Sb. o státní památkové péči.

ÚHA – oddělení územního plánování :

Ve výše uvedeném řízení není Magistrát města Ostravy, útvar hlavního architekta a stavebního řádu, oddělení územního plánu a památkové péče jako úřad územního plánování ve smyslu ust. § 96b odstavce 1, zákona č. 183/2006 Sb., o územním plánování a stavebním řádu, v platném znění, dotčeným orgánem.

E. DOKLADY

18/005

Název stav **ODSTRANĚNÍ PODZEMNÍ STAVBY
NA POZEMKU P.Č. 1237/3, K.Ú. ZÁBŘEH N. ODROU**

Investor: **SMO, ÚMOb OSTRAVA-JIH,
HORNÍ 791/3, 700 30 OSTRAVA-HRABŮVKA**

Stupeň dol **Dokumentace pro odstranění stavby**

Datum: **Únor 2018**

Zakázka č. **18/005**

Seznam dokladů
Vyjádření k sítím

Zábřeh n. Odrou

datum platnost

1.	Kopie katastrální mapy	
2.	Výpisy z katastru nemovitostí	
3.	TAMEH Czech s.r.o. (dříve ArcelorMittal Energy Ostrava)	5.2.2018 neurčeno
4.	CZFO.NET s.r.o.	24.2.2018 1rok
5.	ČD - Telematika a.s.	31.1.2018 2roky
6.	Česká telekomunikační infrastruktura a.s. (CETIN)	31.1.2018 2roky
7.	České Radiokomunikace a.s.	31.1.2018 1rok
8.	ČEZ Distribuce, a. s.	31.1.2018 31.7.2018
9.	Telco Pro Services, a. s.	31.1.2018 1rok
10.	Dial Telecom, a.s.	31.1.2018 1rok
11.	DIAMO, státní podnik	15.2.2018 1rok
12.	Dopravní podnik Ostrava a.s.	22.2.2018 2roky
13.	Garant Kontrol, spol. s r.o.	30.1.2018 neurčeno
14.	GasNet, s.r.o. v zast. GridServices, s.r.o.(dříve RWE)	31.1.2018 2roky
15.	Green Gas DPB, a.s.	2.2.2018 2roky
16.	itself s.r.o.	12.2.2018 2roky
17.	Ministerstvo obrany - Sekce ekonomická a majetková - OOÚZ	15.3.2018 2roky
18.	ČEPRO	28.2.2018 2roky
19.	Ostravské komunikace, a.s.	6.2.2018 2roky
20.	Ostravské vodárny a kanalizace a. s.	22.2.2018 2roky
21.	OVANET a.s.	7.3.2018 1rok
22.	PODA a.s.	16.3.2018 1rok
23.	SITEL, spol. s r.o.	31.1.2018 1rok
24.	T-Mobile Czech Republic a.s.	31.1.2018 1rok
25.	Neobsazeno	
26.	Neobsazeno	
27.	UPC Česká republika, s.r.o. v zast. InfoTel, spol. s.r.o.	9.2.2018 1rok
28.	Veolia Energie ČR, a.s.	6.2.2018 1rok
29.	Veolia Průmyslové služby ČR, a.s.	1.2.2018 6 měsíců
30.	VÍTKOVICE, a.s.	7.2.2018 1rok
31.	Vodafone Czech Republic a.s.	31.1.2018 1rok
32.	VYSOKÁ ŠKOLA BÁŇSKÁ-TU-OSTRAVA	8.2.2018 2roky

Datum:

02/2018

Č.zakázky :

18/005

Vyjádření k PD

	datum	platnost
V1. ČEZ Distribuce, a. s.	7.3.2018	1rok
V2. Krajská hygienická stanice MS kraje v Ostravě.	20.3.2018	neurčeno
V3. Povodí Odry	13.2.2018	2roky
V4. Ostravské komunikace, a.s.	12.3.2018	2roky
V5. Ostravské vodárny a kanalizace a. s.	29.3.2018	2roky
V6. SMO Úmob Ostrava-Jih, ODaKS	23.3.2018	18měsíců
V7. SMO Úmob Ostrava-Jih, ODaKS	26.3.2018	neurčeno
V8. MMO , koordinované stanovisko	17.4.2018	neurčeno

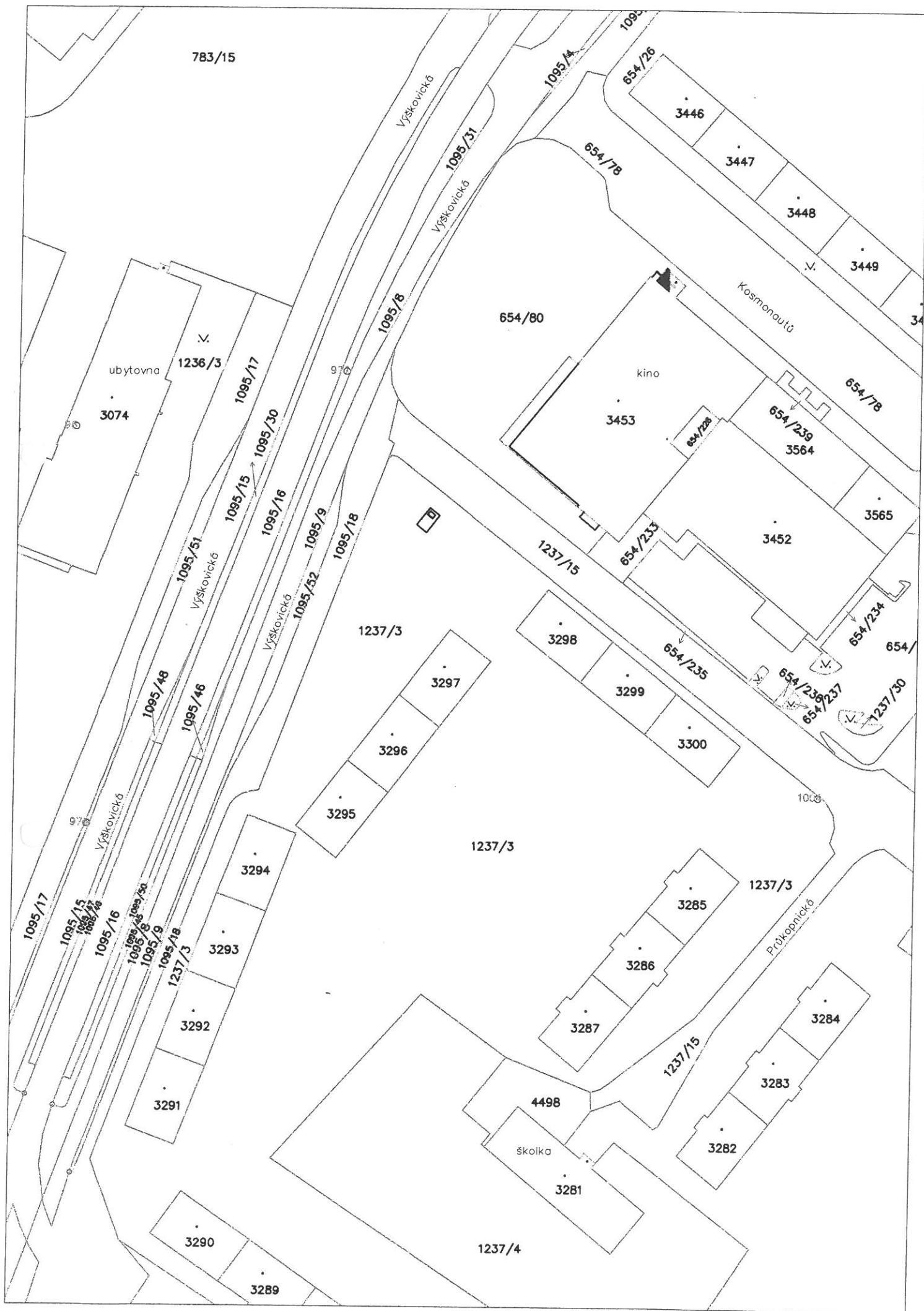
Zpracování požadavků dotčených orgánů
a správců inž. sítí

Datum:

02/2018

Č.zakázky :

18/005



VÝPISY Z KATASTRU NEMOVITOSTÍ

E. DOKLADY

18/005

Název stav **ODSTRANĚNÍ PODZEMNÍ STAVBY**
NA POZEMKU P.Č. 1237/3, K.Ú. ZÁBŘEH N. ODROU


Investor: **SMO, ÚMOb OSTRAVA-JIH,**
HORNÍ 791/3, 700 30 OSTRAVA-HRABŮVKA

Stupeň dok **Dokumentace pro odstranění stavby**

Datum: **Únor 2018**

Zakázka č. **18/005**

Informace o pozemku



Parcelní číslo: 1237/3
Obec: Ostrava [554821]
Katastrální území: Zábřeh nad Odrou [714305]
Číslo LV: 3152
Výměra [m²]: 23256
Typ parcely: Parcela katastru nemovitostí
Mapový list: DKM
Určení výměry: Ze souřadnic v S-JTSK
Způsob využití: ostatní komunikace
Druh pozemku: ostatní plocha

Sousední parcely

Vlastníci, jiní oprávnění

Vlastnické právo

Podíl

Statutární město Ostrava, Prokešovo náměstí 1803/8, Moravská Ostrava, 70200 Ostrava

Svěřená správa nemovitostí ve vlastnictví obce

Podíl

Městský obvod Ostrava-Jih, Horní 791/3, Hrabůvka, 70030 Ostrava

Způsob ochrany nemovitosti

Nejsou evidovány žádné způsoby ochrany.

Seznam BPEJ

Parcela nemá evidované BPEJ.

Omezení vlastnického práva

Typ

Věcné břemeno (podle listiny)

Věcné břemeno zřizování a provozování vedení

Jiné zápisy

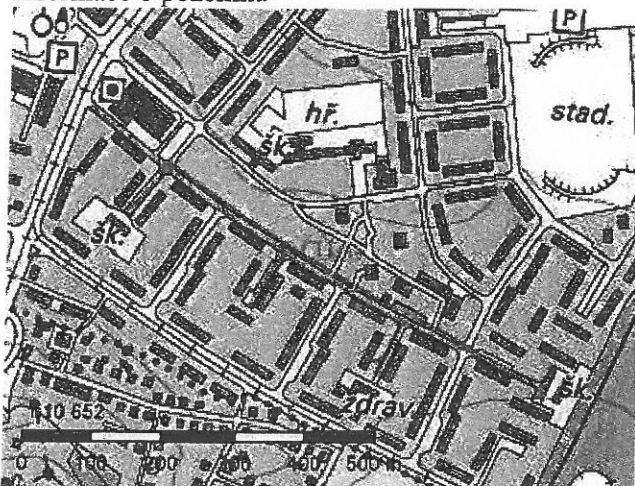
Nejsou evidovány žádné jiné zápisy.

Řízení, v rámci kterých byl k nemovitosti zapsán cenový údaj

Nemovitost je v územním obvodu, kde státní správu katastru nemovitostí ČR vykonává Katastrální úřad pro Moravskoslezský kraj, Katastrální pracoviště Ostrava

Zobrazené údaje mají informativní charakter. Platnost k 29.01.2018 06:00:00.

Informace o pozemku



Parcelní číslo: 1237/15
Obec: Ostrava [554821]
Katastrální území: Zábřeh nad Odrou [714305]
Číslo LV: 3152
Výměra [m²]: 12247
Typ parcely: Parcela katastru nemovitostí
Mapový list: DKM
Určení výměry: Ze souřadnic v S-JTSK
Způsob využití: silnice
Druh pozemku: ostatní plocha

Sousední parcely

Vlastníci, jiní oprávnění

Vlastnické právo

Podíl

Statutární město Ostrava, Prokešovo náměstí 1803/8, Moravská Ostrava, 70200 Ostrava

Svěřená správa nemovitostí ve vlastnictví obce

Podíl

Městský obvod Ostrava-Jih, Horní 791/3, Hrabůvka, 70030 Ostrava

Způsob ochrany nemovitosti

Nejsou evidovány žádné způsoby ochrany.

Seznam BPEJ

Parcela nemá evidované BPEJ.

Omezení vlastnického práva

Typ

Věcné břemeno (podle listiny)

Jiné zápisy

Typ

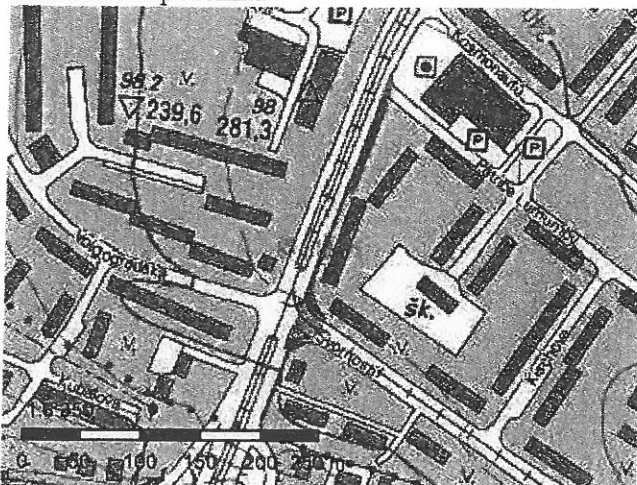
Změna výměr obnovou operátu

Řízení, v rámci kterých byl k nemovitosti zapsán cenový údaj

Nemovitost je v územním obvodu, kde státní správu katastru nemovitostí ČR vykonává Katastrální úřad pro Moravskoslezský kraj, Katastrální pracoviště Ostrava

Zobrazené údaje mají informativní charakter. Platnost k 29.01.2018 06:00:00.

Informace o pozemku



Parcelní číslo: 1095/18
Obec: Ostrava [554821]
Katastrální území: Zábřeh nad Odrou [714305]
Číslo LV: 3152
Výměra [m²]: 1860
Typ parcely: Parcela katastru nemovitostí
Mapový list: DKM
Určení výměry: Ze souřadnic v S-JTSK
Způsob využití: ostatní komunikace
Druh pozemku: ostatní plocha

Sousední parcely

Vlastníci, jiní oprávnění

Vlastnické právo

Podíl

Statutární město Ostrava, Prokešovo náměstí 1803/8, Moravská Ostrava, 70200 Ostrava

Svěřená správa nemovitostí ve vlastnictví obce

Podíl

Městský obvod Ostrava-Jih, Horní 791/3, Hrabůvka, 70030 Ostrava

Způsob ochrany nemovitosti

Nejsou evidovány žádné způsoby ochrany.

Seznam BPEJ

Parcela nemá evidované BPEJ.

Omezení vlastnického práva

Typ

Věcné břemeno (podle listiny)

Jiné zápisy

Nejsou evidovány žádné jiné zápisy.

Řízení, v rámci kterých byl k nemovitosti zapsán cenový údaj

Nemovitost je v územním obvodu, kde státní správu katastru nemovitostí ČR vykonává Katastrální úřad pro Moravskoslezský kraj, Katastrální pracoviště Ostrava

Zobrazené údaje mají informativní charakter. Platnost k 05.02.2018 06:00:02.

Informace o parcele - sousední parcely

Parcelní číslo: 1237/3

Obec: Ostrava [554821]

Katastrální území: Zábřeh nad Odrou [714305]

Číslo LV: 3152

Výměra [m²]: 23256

Rozbalit vše Zabalit vše

Zábřeh nad Odrou; p. č. st. 3271

Vlastnické právo

Podíl

Bytové družstvo Kischova 11, Ostrava, Kischova 2335/11, Zábřeh, 70030 Ostrava

Zábřeh nad Odrou; p. č. st. 3272

Vlastnické právo

Podíl

Bytové družstvo Kischova 9, Ostrava, Kischova 2336/9, Zábřeh, 70030 Ostrava

Zábřeh nad Odrou; p. č. st. 3273

Vlastnické právo

Podíl

Bytové družstvo Kischova 7, Ostrava, Kischova 2337/7, Zábřeh, 70030 Ostrava

Zábřeh nad Odrou; p. č. st. 3274

Vlastnické právo

Podíl

Bytové družstvo Kischova 5, Ostrava, Kischova 2347/5, Zábřeh, 70030 Ostrava

Zábřeh nad Odrou; p. č. st. 3275

Vlastnické právo

Podíl

Bytové družstvo Kischova 3, Ostrava, Kischova 2348/3, Zábřeh, 70030 Ostrava

Zábřeh nad Odrou; p. č. st. 3276

Vlastnické právo

Podíl

Bytové družstvo Kischova 1, Ostrava, Kischova 2349/1, Zábřeh, 70030 Ostrava

Zábřeh nad Odrou; p. č. st. 3277

Vlastnické právo

Podíl

Statutární město Ostrava, Prokešovo náměstí 1803/8, Moravská Ostrava, 70200 Ostrava

Svěřená správa nemovitostí ve vlastnictví obce

Podíl

Městský obvod Ostrava-Jih, Horní 791/3, Hrabůvka, 70030 Ostrava

Zábřeh nad Odrou; p. č. st. 3278

Vlastnické právo

Podíl

Statutární město Ostrava, Prokešovo náměstí 1803/8, Moravská Ostrava, 70200 Ostrava

Svěřená správa nemovitostí ve vlastnictví obce

Podíl

Městský obvod Ostrava-Jih, Horní 791/3, Hrabůvka, 70030 Ostrava

Zábřeh nad Odrou; p. č. st. 3279

Vlastnické právo

Podíl

Statutární město Ostrava, Prokešovo náměstí 1803/8, Moravská Ostrava, 70200 Ostrava

Svěřená správa nemovitostí ve vlastnictví obce

Podíl

Městský obvod Ostrava-Jih, Horní 791/3, Hrabůvka, 70030 Ostrava

Zábřeh nad Odrou; p. č. st. 3280

Vlastnické právo

Podíl

Statutární město Ostrava, Prokešovo náměstí 1803/8, Moravská Ostrava, 70200 Ostrava

Svěřená správa nemovitostí ve vlastnictví obce

Podíl

Městský obvod Ostrava-Jih, Horní 791/3, Hrabůvka, 70030 Ostrava

Zábřeh nad Odrou; p. č. st. 3281

Vlastnické právo

Podíl

Statutární město Ostrava, Prokešovo náměstí 1803/8, Moravská Ostrava, 70200 Ostrava

Svěřená správa nemovitostí ve vlastnictví obce

Podíl

Městský obvod Ostrava-Jih, Horní 791/3, Hrabůvka, 70030 Ostrava Zábřeh nad Odrou; p. č. st. 3282	
Vlastnické právo	Podíl
Statutární město Ostrava, Prokešovo náměstí 1803/8, Moravská Ostrava, 70200 Ostrava	
Svěřená správa nemovitostí ve vlastnictví obce	Podíl
Městský obvod Ostrava-Jih, Horní 791/3, Hrabůvka, 70030 Ostrava Zábřeh nad Odrou; p. č. st. 3283	
Vlastnické právo	Podíl
Statutární město Ostrava, Prokešovo náměstí 1803/8, Moravská Ostrava, 70200 Ostrava	
Svěřená správa nemovitostí ve vlastnictví obce	Podíl
Městský obvod Ostrava-Jih, Horní 791/3, Hrabůvka, 70030 Ostrava Zábřeh nad Odrou; p. č. st. 3284	
Vlastnické právo	Podíl
Statutární město Ostrava, Prokešovo náměstí 1803/8, Moravská Ostrava, 70200 Ostrava	
Svěřená správa nemovitostí ve vlastnictví obce	Podíl
Městský obvod Ostrava-Jih, Horní 791/3, Hrabůvka, 70030 Ostrava Zábřeh nad Odrou; p. č. st. 3285	
Vlastnické právo	Podíl
Březinová Hedvika, Patrice Lumumby 2328/8, Zábřeh, 70030 Ostrava	54/809
Dočkal Ctibor, Patrice Lumumby 2328/8, Zábřeh, 70030 Ostrava	28/809
Hanzlová Sylva, Patrice Lumumby 2328/8, Zábřeh, 70030 Ostrava	28/809
SJM Hendrych Jaromír a Hendrychová Yveta, Patrice Lumumby 2328/8, Zábřeh, 70030 Ostrava	51/809
Hladníková Věra, Patrice Lumumby 2328/8, Zábřeh, 70030 Ostrava	52/809
Kimák Michal, Patrice Lumumby 2328/8, Zábřeh, 70030 Ostrava	54/809
Klečková Helena, Patrice Lumumby 2328/8, Zábřeh, 70030 Ostrava	53/809
Liška Radek, Mitrovická 590/499a, Nová Bělá, 72400 Ostrava	37/809
Lišková Jana, Mitrovická 590/499a, Nová Bělá, 72400 Ostrava	70/809
Lišková Radmila, Patrice Lumumby 2328/8, Zábřeh, 70030 Ostrava	56/809
Šeděnková Dagmar Ing., Balbínova 610/81, Petřkovice, 72529 Ostrava	56/809
Šeptáková Radka MUDr., Patrice Lumumby 2328/8, Zábřeh, 70030 Ostrava	56/809
Šidíková Anna, Patrice Lumumby 2328/8, Zábřeh, 70030 Ostrava	53/809
Šimek Jaroslav, Jaklovecká 1379/9, Slezská Ostrava, 71000 Ostrava	27/809
Šimková Marcela Ing., U Kovárny 661, 73541 Petřvald	27/809
SJM Vajdík Stanislav a Vajdíková Anna, Patrice Lumumby 2328/8, Zábřeh, 70030 Ostrava	53/809
SJM Vaňo Jaroslav a Váňová Olga, Patrice Lumumby 2328/8, Zábřeh, 70030 Ostrava	54/809
Zábřeh nad Odrou; p. č. st. 3286	
Vlastnické právo	Podíl
Statutární město Ostrava, Prokešovo náměstí 1803/8, Moravská Ostrava, 70200 Ostrava	
Svěřená správa nemovitostí ve vlastnictví obce	Podíl
Městský obvod Ostrava-Jih, Horní 791/3, Hrabůvka, 70030 Ostrava Zábřeh nad Odrou; p. č. st. 3287	
Vlastnické právo	Podíl
Statutární město Ostrava, Prokešovo náměstí 1803/8, Moravská Ostrava, 70200 Ostrava	
Svěřená správa nemovitostí ve vlastnictví obce	Podíl
Městský obvod Ostrava-Jih, Horní 791/3, Hrabůvka, 70030 Ostrava Zábřeh nad Odrou; p. č. st. 3288	
Vlastnické právo	Podíl
Statutární město Ostrava, Prokešovo náměstí 1803/8, Moravská Ostrava, 70200 Ostrava	
Svěřená správa nemovitostí ve vlastnictví obce	Podíl

Městský obvod Ostrava-Jih, Horní 791/3, Hrabůvka, 70030 Ostrava
Zábřeh nad Odrou; p. č. st. 3289

Vlastnické právo

Podíl

Statutární město Ostrava, Prokešovo náměstí 1803/8, Moravská Ostrava, 70200 Ostrava

Svěřená správa nemovitostí ve vlastnictví obce

Podíl

Městský obvod Ostrava-Jih, Horní 791/3, Hrabůvka, 70030 Ostrava
Zábřeh nad Odrou; p. č. st. 3290

Vlastnické právo

Podíl

Statutární město Ostrava, Prokešovo náměstí 1803/8, Moravská Ostrava, 70200 Ostrava

Svěřená správa nemovitostí ve vlastnictví obce

Podíl

Městský obvod Ostrava-Jih, Horní 791/3, Hrabůvka, 70030 Ostrava
Zábřeh nad Odrou; p. č. st. 3291

Vlastnické právo

Podíl

SJM Bystron Jaromil a Bystronová Hana, Výškovická 2276/127, Zábřeh, 70030 Ostrava

51/644

Dvořáková Božena, Výškovická 2276/127, Zábřeh, 70030 Ostrava

2/23

SJM Forbelský Oldřich Ing. a Forbelská Božena,

55/644

Forbelský Oldřich Ing., U Studia 67/29, Zábřeh, 70030 Ostrava

Forbelská Božena, Výškovická 2276/127, Zábřeh, 70030 Ostrava

Gaszczyk Jan, U michelského mlýna 1569/1, Michle, 14000 Praha 4

55/644

SJM Haleš Tomáš a Halešová Monika Bc., Výškovická 2276/127, Zábřeh, 70030 Ostrava

29/322

Hrozek Jan, Výškovická 2276/127, Zábřeh, 70030 Ostrava

9/161

Hrozková Jana, Výškovická 2276/127, Zábřeh, 70030 Ostrava

9/161

Kendera Milan, Výškovická 2276/127, Zábřeh, 70030 Ostrava

2/23

Klosová Jana MUDr., Okružní 175, 74764 Horní Lhota

2/23

Kobylka Rostislav, K Trati 46, 73934 Šenov

18/161

Smejkalová Šárka, Karla Pokorného 1408/10, Poruba, 70800 Ostrava

55/644

SJM Vysloužil Vojtěch a Vysloužilová Františka, Výškovická 2276/127, Zábřeh, 70030 Ostrava

29/322

Zábřeh nad Odrou; p. č. st. 3292

Vlastnické právo

Podíl

Bytové družstvo Výškovická 125, Výškovická 2275/125, Zábřeh, 70030 Ostrava

Zábřeh nad Odrou; p. č. st. 3293

Vlastnické právo

Podíl

Gestingerová Mária, Výškovická 2274/123, Zábřeh, 70030 Ostrava

12/107

Glumbíková Soňa Mgr., Výškovická 2274/123, Zábřeh, 70030 Ostrava

55/642

Kulhánková Renáta, Výškovická 2274/123, Zábřeh, 70030 Ostrava

28/321

Machalec Jakub, Výškovická 2274/123, Zábřeh, 70030 Ostrava

55/642

Sabová Blanka, Výškovická 2274/123, Zábřeh, 70030 Ostrava

55/642

Šrámek Jan Ing., Na Hradbách 695/10, Moravská Ostrava, 70200 Ostrava

12/107

Štorkánová Danuše, Výškovická 2274/123, Zábřeh, 70030 Ostrava

55/642

Šubrt Jiří, Výškovická 2274/123, Zábřeh, 70030 Ostrava

28/321

Šurík Jozef, Olešná 719, 02352 Čadca, Slovenská republika

55/642

Vatral Jiří Ing., Výškovická 2274/123, Zábřeh, 70030 Ostrava

28/321

SJM Vetrovský Ján a Vetrovská Božena, Výškovická 2274/123, Zábřeh, 70030 Ostrava

55/642

Zábřeh nad Odrou; p. č. st. 3294

Vlastnické právo

Podíl

Horák Josef, Výškovická 2273/121, Zábřeh, 70030 Ostrava

29/654

Hořelcová Marie, Výškovická 2273/121, Zábřeh, 70030 Ostrava

29/654

SJM Hrubý Jiří a Hrubá Helena, Výškovická 2273/121, Zábřeh, 70030 Ostrava

55/654

SJM Kocian Milan a Kocianová Ivana, Výškovická 2273/121, Zábřeh, 70030 Ostrava

12/109

Kolářová Veronika, Výškovická 2273/121, Zábřeh, 70030 Ostrava	55/654
SJM Levinger Dušan a Levingerová Anna, Výškovická 2273/121, Zábřeh, 70030 Ostrava	25/218
Maňásková Marie Ing., Výškovická 2273/121, Zábřeh, 70030 Ostrava	28/327
Plachký Jakub Bc., Výškovická 2273/121, Zábřeh, 70030 Ostrava	29/327
Polášková Naděžda, Výškovická 2273/121, Zábřeh, 70030 Ostrava	28/327
Straka Pavel, Výškovická 2273/121, Zábřeh, 70030 Ostrava	29/327
Sureková Anna, Výškovická 2273/121, Zábřeh, 70030 Ostrava	28/327
Šurík Jozef, Olešná 719, 02352 Čadca, Slovenská republika	55/654
Zábřeh nad Odrou; <u>p. č. st. 3295</u>	
Vlastnické právo	Podíl
Bytové družstvo Výškovická 117, 119, Výškovická 2265/117, Zábřeh, 70030 Ostrava	
Zábřeh nad Odrou; <u>p. č. st. 3296</u>	
Vlastnické právo	Podíl
Bytové družstvo Výškovická 117, 119, Výškovická 2265/117, Zábřeh, 70030 Ostrava	
Zábřeh nad Odrou; <u>p. č. st. 3297</u>	
Vlastnické právo	Podíl
Bytové družstvo Výškovická 115, Ostrava-Zábřeh, Výškovická 2264/115, Zábřeh, 70030 Ostrava	
Zábřeh nad Odrou; <u>p. č. st. 3298</u>	
Vlastnické právo	Podíl
Statutární město Ostrava, Prokešovo náměstí 1803/8, Moravská Ostrava, 70200 Ostrava	
Svěřená správa nemovitostí ve vlastnictví obce	Podíl
Městský obvod Ostrava-Jih, Horní 791/3, Hrabůvka, 70030 Ostrava	
Zábřeh nad Odrou; <u>p. č. st. 3299</u>	
Vlastnické právo	Podíl
Statutární město Ostrava, Prokešovo náměstí 1803/8, Moravská Ostrava, 70200 Ostrava	
Svěřená správa nemovitostí ve vlastnictví obce	Podíl
Městský obvod Ostrava-Jih, Horní 791/3, Hrabůvka, 70030 Ostrava	
Zábřeh nad Odrou; <u>p. č. st. 3300</u>	
Vlastnické právo	Podíl
Statutární město Ostrava, Prokešovo náměstí 1803/8, Moravská Ostrava, 70200 Ostrava	
Svěřená správa nemovitostí ve vlastnictví obce	Podíl
Městský obvod Ostrava-Jih, Horní 791/3, Hrabůvka, 70030 Ostrava	
Zábřeh nad Odrou; <u>p. č. st. 3301</u>	
Vlastnické právo	Podíl
Bytové družstvo P. Lumumby 22, Patrice Lumumby 2357/22, Zábřeh, 70030 Ostrava	
Zábřeh nad Odrou; <u>p. č. st. 3302</u>	
Vlastnické právo	Podíl
Bytové družstvo P. Lumumby 24, Patrice Lumumby 2356/24, Zábřeh, 70030 Ostrava	
Zábřeh nad Odrou; <u>p. č. st. 3303</u>	
Vlastnické právo	Podíl
Bytové družstvo Patrice Lumumby 26, Patrice Lumumby 2355/26, Zábřeh, 70030 Ostrava	
Zábřeh nad Odrou; <u>p. č. 1095/18</u>	
Vlastnické právo	Podíl
Statutární město Ostrava, Prokešovo náměstí 1803/8, Moravská Ostrava, 70200 Ostrava	
Svěřená správa nemovitostí ve vlastnictví obce	Podíl
Městský obvod Ostrava-Jih, Horní 791/3, Hrabůvka, 70030 Ostrava	
Zábřeh nad Odrou; <u>p. č. 1237/1</u>	
Vlastnické právo	Podíl
Statutární město Ostrava, Prokešovo náměstí 1803/8, Moravská Ostrava, 70200 Ostrava	

Svěřená správa nemovitostí ve vlastnictví obce	Podíl
Městský obvod Ostrava-Jih, Horní 791/3, Hrabůvka, 70030 Ostrava	
Zábřeh nad Odrou; <u>p. č. 1237/4</u>	
Vlastnické právo	Podíl
Statutární město Ostrava, Prokešovo náměstí 1803/8, Moravská Ostrava, 70200 Ostrava	
Svěřená správa nemovitostí ve vlastnictví obce	Podíl
Městský obvod Ostrava-Jih, Horní 791/3, Hrabůvka, 70030 Ostrava	
Zábřeh nad Odrou; <u>p. č. 1237/5</u>	
Vlastnické právo	Podíl
Statutární město Ostrava, Prokešovo náměstí 1803/8, Moravská Ostrava, 70200 Ostrava	
Svěřená správa nemovitostí ve vlastnictví obce	Podíl
Městský obvod Ostrava-Jih, Horní 791/3, Hrabůvka, 70030 Ostrava	
Zábřeh nad Odrou; <u>p. č. 1237/15</u>	
Vlastnické právo	Podíl
Statutární město Ostrava, Prokešovo náměstí 1803/8, Moravská Ostrava, 70200 Ostrava	
Svěřená správa nemovitostí ve vlastnictví obce	Podíl
Městský obvod Ostrava-Jih, Horní 791/3, Hrabůvka, 70030 Ostrava	
Zábřeh nad Odrou; <u>p. č. 4498</u>	
Vlastnické právo	Podíl
Statutární město Ostrava, Prokešovo náměstí 1803/8, Moravská Ostrava, 70200 Ostrava	
Svěřená správa nemovitostí ve vlastnictví obce	Podíl
Městský obvod Ostrava-Jih, Horní 791/3, Hrabůvka, 70030 Ostrava	

VYJÁDŘENÍ SPRÁVCŮ INŽ. SÍTÍ A ZAŘÍZENÍ

E. DOKLADY

18/005

Název stav **ODSTRANĚNÍ PODZEMNÍ STAVBY
NA POZEMKU P.Č. 1237/3, K.Ú. ZÁBŘEH N. ODROU**

Investor: **SMO, ÚMOb OSTRAVA-JIH,
HORNÍ 791/3, 700 30 OSTRAVA-HRABŮVKA**

Stupeň dol **Dokumentace pro odstranění stavby**

Datum: **Únor 2018**

Zakázka č. **18/005**

la.
ŘS/048/4N/Ing.Laňka/595 683 230

VS PROJEKT s.r.o.
Ing. Skupník
Na Obvodu 45/1100
Ostrava-Vítkovice

5.2.2018

Vyjádření

Vážený pane inženýre,

na základě obdrženého e-mailu od paní Staňkové dne 30.1.2018 o vyjádření k sítím a zařízením v naší správě (případně ke stavbě) k akci „Odstranění pozemní stavby na pozemku p.č. 1237/3, K.Ú. Zábřeh nad Odrou“ Vám sdělujeme, že v dané lokalitě se nenachází žádné inženýrské sítě ve správě či provozování spol. TAMEH Czech s.r.o.

S pozdravem

 **TAMEH**
Tauron ArcelorMittal Energy Holding
TAMEH Czech s.r.o.
Vratimovská 689/112, 719 00 Ostrava-Kunčice
2



Petr Baranek
ředitel společnosti



CZFO.NET s.r.o.
Čujkovova 1740/38, Ostrava-Zábřeh
IČ: 278 24 594
bankovní spojení: 218654605/0300
email: info@czfo.net
www.czfo.net

4

VS projekt, s.r.o.
Na Obvodu 1100/45
703 00 Ostrava

Vaše značka: - - -

Ostrava 24.2.2018

Naše značka: URV-18-052

Vyjádření o existenci podzemního vedení komunikační sítě CZFO.NET s.r.o. vydané podle §101 zákona č.127/2005Sb., o elektronických komunikacích.

Žadatel: VS projekt, s.r.o.
Investor: Statutární město Ostrava Městský obvod Ostrava-Jih
Název stavby: Odstranění podzemní stavby na pozemku 1237/3
Umístění: K.ú. Zábřeh nad Odrou parc.č. 1237/3

Na základě předložené dokumentace Vám sdělujeme, že v souvislosti s výše uvedeným záměrem nedojde ke střetu s telekomunikačním vedením společnosti CZFO.NET s.r.o.

Na uvedených parcelách se **nenachází** žádné podzemní ani nadzemní liniové trasy společnosti CZFO.NET s.r.o. a proti stavbě **nemáme** námitek.

Platnost vydaného vyjádření je **jeden rok** pro územní a stavební řízení.

Břetislav Payera

CZFO.NET s.r.o.
Čujkovova 1740/38
700 30 Ostrava-Zábřeh
IČ: 278 24 594, DIČ: CZ27824594

Vs projekt s.r.o.
Miroslava Staňková
Na Obvodu 1100/45
703 00 Ostrava

Číslo jednací 1201801885

Datum 31.1.2018

Vyřizuje Tomáš Lariš

telefon +420 602 224 077

e-mail Tomas.Laris@cdt.cz

Věc: **Souhmné stanovisko k existenci komunikačního vedení a zařízení ve správě ČD - Telematika a.s. k předprojektové přípravě, studii.**

Název stavby: **ODSTRANĚNÍ PODZEMNÍ STAVBY NA POZEMKU P.Č. 1237/3, K.Ú. ZÁBŘEH N. ODROU**

Při realizaci výše uvedené stavby **NEDOJDE** ke styku se sítí elektronických komunikací, která je chráněna ochranným pásmem dle §102 zák. č. 127/2005 Sb., o elektronických komunikacích.


Toto vyjádření platí pouze pro dokumentaci ověřenou společností ČD - Telematika a.s. a pro rozsah prací na ní vyznačených.

Vyjádření je platné pouze pro zájmové území vyznačené žadatelem včetně důvodu stanoveného žadatelem.

Vyjádření pozbývá platnosti dne 31.1.2020

ČD - Telematika a.s.
Pernerova 2819/2a
130 00 Praha 3

www.cdt.cz



**VYJÁDRĚNÍ O EXISTENCI SÍTĚ ELEKTRONICKÝCH KOMUNIKACÍ
A VŠEOBECNÉ PODMÍNKY OCHRANY SÍTĚ ELEKTRONICKÝCH KOMUNIKACÍ
SPOLEČNOSTI Česká telekomunikační infrastruktura a.s.**

vydané podle § 101 zákona č. 127/2005 Sb., o elektronických komunikacích a o změně některých souvisejících zákonů (zákon o elektronických komunikacích), ve znění pozdějších předpisů a § 161 zákona č. 183/2006 Sb., o územním plánování a stavebním řádu (stavební zákon) či dle dalších příslušných právních předpisů

Číslo jednací: 525508/18

Číslo žádosti: 0118 072 445

Důvod vydání Vyjádření: Odstranění stavby, terénních úprav a zařízení, bourací práce

Platnost tohoto Vyjádření končí dne: 31. 1. 2020.

Žadatel	VS PROJEKT s.r.o.	
Stavebník	SMO, Úmub Ostrava-Jih, Horní 791/3, Ostrava, 70030	
Název akce	ODSTRANĚNÍ PODZEMNÍ STAVBY NA POZEMKU P.Č. 1237/3, K.Ú. ZÁBŘEH N. ODROU	
Zájmové území	Okres	Ostrava-město
	Obec	Ostrava
	Kat. území / č. parcely	Zábřeh nad Odrou

Žadatel shora označenou žádostí určil a vyznačil zájmové území, jakož i stanovil důvod pro vydání Vyjádření o existenci sítě elektronických komunikací a Všeobecných podmínek ochrany sítě elektronických komunikací společnosti *Česká telekomunikační infrastruktura a.s.* (dále jen *Vyjádření*).

Na základě určení a vyznačení zájmového území žadatelem a na základě stanovení důvodu pro vydání *Vyjádření* vydává společnost *Česká telekomunikační infrastruktura a.s.* následující *Vyjádření*:

Ve vyznačeném zájmovém území se nachází síť elektronických komunikací společnosti *Česká telekomunikační infrastruktura a.s.* (dále jen *SEK*) nebo její ochranné pásmo.

Existence a poloha *SEK* je zakreslena v příloženém výřezu/výřezech z účelové mapy *SEK* společnosti *Česká telekomunikační infrastruktura a.s.* Ochranné pásmo *SEK* je v souladu s ustanovením § 102 zákona č. 127/2005 Sb., o elektronických komunikacích a o změně některých souvisejících zákonů stanoveno rozsahem 1 m po stranách krajního vedení *SEK* a není v příloženém výřezu/výřezech z účelové mapy *SEK* společnosti *Česká telekomunikační infrastruktura a.s.* vyznačeno (dále jen *Ochranné pásmo*).

(1) *Vyjádření* je platné pouze pro zájmové území určené a vyznačené žadatelem, jakož i pro důvod vydání *Vyjádření* stanovený žadatelem v žádosti.

Číslo jednací: 525508/18

Číslo žádosti: 0118 072 445

Vyjádření pozbývá platnosti uplynutím doby platnosti v tomto *Vyjádření* uvedené, změnou rozsahu zájmového území či změnou důvodu vydání *Vyjádření* uvedeného v žádosti, nesplněním povinnosti stavebníka dle bodu (3) tohoto *Vyjádření*, a nebo pokud se žadatel či stavebník bezprostředně před zahájením realizace stavby ve vyznačeném zájmovém území prokazatelně neujistí u společnosti *Česká telekomunikační infrastruktura a.s.* o tom, zda toto *Vyjádření* v době bezprostředně předcházející zahájení realizace stavby ve vyznačeném zájmovém území stále odpovídá skutečnosti, to vše v závislosti na tom, která ze skutečností rozhodná pro pozbytí platnosti tohoto *Vyjádření* nastane nejdříve.

(2) **Podmínky ochrany SEK jsou stanoveny v tomto *Vyjádření* a ve Všeobecných podmínkách ochrany SEK společnosti *Česká telekomunikační infrastruktura a.s.*, které jsou nedílnou součástí tohoto *Vyjádření*. Stavebník, nebo jím pověřená třetí osoba, je povinen řídit se těmito Všeobecnými podmínkami ochrany SEK společnosti *Česká telekomunikační infrastruktura a.s.***

(3) Stavebník, nebo jím pověřená třetí osoba, je povinen **pouze pro případ, že**

a) existence a poloha *SEK*, jež je zakreslena v příloženém výřezu/výřezech z účelové mapy *SEK* společnosti *Česká telekomunikační infrastruktura a.s.* a nebo

b) toto *Vyjádření*, včetně Všeobecných podmínek ochrany *SEK*

nepředstavuje dostatečnou informaci pro záměr, pro který podal shora označenou žádost nebo pro zpracování projektové dokumentace stavby, která koliduje se *SEK*, nebo zasahuje do Ochranného pásma *SEK*, vyzvat písemně společnost *Česká telekomunikační infrastruktura a.s.* k upřesnění podmínek ochrany *SEK*, a to prostřednictvím zaměstnance společnosti *Česká telekomunikační infrastruktura a.s.* pověřeného ochranou sítě - Karel Dombrovský, e-mail: karel.dombrovsky@cetin.cz (dále jen *POS*).

(4) **Přeložení *SEK* zajistí její vlastník, společnost *Česká telekomunikační infrastruktura a.s.*** Stavebník, který vyvolal překládku *SEK* je dle ustanovení § 104 odst. 17 zákona č. 127/2005 Sb., o elektronických komunikacích a o změně některých souvisejících zákonů povinen uhradit společnosti *Česká telekomunikační infrastruktura a.s.* veškeré náklady na nezbytné úpravy dotčeného úseku *SEK*, a to na úrovni stávajícího technického řešení.

(5) **Pro účely přeložení *SEK* dle bodu (3) tohoto *Vyjádření* je stavebník povinen uzavřít se společností *Česká telekomunikační infrastruktura a.s.* Smlouvu o realizaci překládky *SEK*.**

(6) Společnost *Česká telekomunikační infrastruktura a.s.* prohlašuje, že žadateli byly pro jím určené a vyznačené zájmové území poskytnuty veškeré, ke dni podání shora označené žádosti, dostupné informace o *SEK*.

(7) Žadateli převzetím tohoto *Vyjádření* vzniká povinnost poskytnuté informace a data užít pouze k účelu, pro který mu byla tato poskytnuta. Žadatel není oprávněn poskytnuté informace a data rozmnožovat, rozšiřovat, pronajímat, půjčovat či jinak užívat bez souhlasu společnosti *Česká telekomunikační infrastruktura a.s.* V případě porušení těchto povinností vznikne žadateli odpovědnost vyplývající z platných právních předpisů, zejména předpisů práva autorského.

V případě dotazů k *Vyjádření* lze kontaktovat společnost *Česká telekomunikační infrastruktura a.s.* na asistenční lince 238 461 111.

Přílohami *Vyjádření* jsou:

- Všeobecné podmínky ochrany *SEK* společnosti *Česká telekomunikační infrastruktura a.s.*
- Situační výkres (obsahuje zájmové území určené a vyznačené žadatelem a výřezy účelové mapy *SEK*)
- Informace k vytyčení *SEK*

Číslo jednací: 525508/18

Číslo žádosti: 0118 072 445

Vyjádření vydala společnost Česká telekomunikační infrastruktura a.s. dne: 31. 1. 2018.



Česká telekomunikační infrastruktura a.s.
Olšanská 2681/6
130 00 Praha 3
DIČ: CZ04084063

96

Všeobecné podmínky ochrany SEK společnosti Česká telekomunikační infrastruktura a.s.

I. Obecná ustanovení

1. Stavebník, nebo jím pověřená třetí osoba, je povinen při provádění jakýchkoliv činností, zejména stavebních nebo jiných prací, při odstraňování havárií a projektování staveb, řídit se platnými právními předpisy, technickými a odbornými normami (včetně doporučených), správnou praxí v oboru stavebnictví a technologickými postupy a učinit veškerá opatření nezbytná k tomu, aby nedošlo k poškození nebo ohrožení sítě elektronických komunikací ve vlastnictví společnosti Česká telekomunikační infrastruktura a.s. a je výslovně srozuměn s tím, že SEK jsou součástí veřejné komunikační sítě, jsou zajišťovány ve veřejném zájmu a jsou chráněny právními předpisy.
2. Při jakékoliv činnosti v blízkosti vedení SEK je stavebník, nebo jím pověřená třetí osoba, povinen respektovat ochranné pásmo SEK tak, aby nedošlo k poškození nebo zamezení přístupu k SEK. Při křížení nebo souběhu činností se SEK je povinen řídit se platnými právními předpisy, technickými a odbornými normami (včetně doporučených), správnou praxí v oboru stavebnictví a technologickými postupy. Při jakékoliv činnosti ve vzdálenosti menší než 1 m od krajního vedení vyznačené trasy podzemního vedení SEK (dále jen PVSEK) nesmí používat mechanizačních prostředků a nevhodného nářadí.
3. Pro případ porušení kterékoliv z povinností stavebníka, nebo jím pověřené třetí osoby, založené Všeobecnými podmínkami ochrany SEK společnosti Česká telekomunikační infrastruktura a.s. je stavebník, nebo jím pověřená třetí osoba, odpovědný za veškeré náklady a škody, které společnosti Česká telekomunikační infrastruktura a.s. vzniknou porušením jeho povinností.
4. V případě, že budou zemní práce zahájeny po uplynutí doby platnosti tohoto Vyjádření, nelze toto Vyjádření použít jako podklad pro vytyčení a je třeba požádat o vydání nového Vyjádření.
5. Bude-li žadatel na společnosti Česká telekomunikační infrastruktura a.s. požadovat, aby se jako účastník správního řízení, pro jehož účely bylo toto Vyjádření vydáno, vzdala práva na odvolání proti rozhodnutí vydanému ve správním řízení, pro jehož účely bylo toto Vyjádření vydáno, je povinen kontaktovat POS.

II. Součinnost stavebníka při činnostech v blízkosti SEK

1. Započetí činnosti je stavebník, nebo jím pověřená třetí osoba, povinen oznámit POS. Oznámení bude obsahovat číslo Vyjádření, k němuž se vztahují tyto podmínky.
2. Před započítáním zemních prací či jakékoliv jiné činnosti je stavebník, nebo jím pověřená třetí osoba, povinen zajistit vyznačení tras PVSEK na terénu dle polohopisné dokumentace. S vyznačenou trasou PVSEK prokazatelně seznámí všechny osoby, které budou a nebo by mohly činnosti provádět.
3. Stavebník, nebo jím pověřená třetí osoba, je povinen upozornit jakoukoliv třetí osobu, jež bude provádět zemní práce, aby zjistila nebo ověřila stranovou a hloubkovou polohu PVSEK příčnými sondami, a je srozuměn s tím, že možná odchylka uložení středu trasy PVSEK, stranová i hloubková, činí +/- 30 cm mezi skutečným uložením PVSEK a polohovými údaji ve výkresové dokumentaci.
4. Při provádění zemních prací v blízkosti PVSEK je stavebník, nebo jím pověřená třetí osoba, povinen postupovat tak, aby nedošlo ke změně hloubky uložení nebo prostorového uspořádání PVSEK. Odkryté PVSEK je stavebník, nebo jím pověřená třetí osoba, povinen zabezpečit proti prověšení, poškození a odcizení.
5. Při zjištění jakéhokoliv rozporu mezi údaji v projektové dokumentaci a skutečností je stavebník, nebo jím pověřená třetí osoba, povinen bez zbytečného odkladu přerušit práce a zjištění rozporu oznámit POS. V přerušených pracích lze pokračovat teprve poté, co od POS prokazatelně obdržel souhlas k pokračování v pracích.
6. V místech, kde PVSEK vystupuje ze země do budovy, rozváděče, na sloup apod. je stavebník, nebo jím pověřená třetí osoba, povinen vykonávat zemní práce se zvýšenou mírou opatrnosti s ohledem na ubývající krytí nad PVSEK. Výkopové práce v blízkosti sloupů nadzemního vedení SEK (dále jen NVSEK) je povinen provádět v takové vzdálenosti, aby nedošlo k narušení jejich stability, to vše za dodržení platných právních předpisů, technických a odborných norem, správné praxi v oboru stavebnictví a technologických postupů.

Příloha k *Vyjádření* 525508/18

Číslo žádosti: 0118 072 445

7. Při provádění zemních prací, u kterých nastane odkrytí *PVSEK*, stavebník, nebo jím pověřená třetí osoba před zakrytím *PVSEK* vyzve *POS* ke kontrole. Zához je stavebník oprávněn provést až poté, kdy prokazatelně obdržel souhlas *POS*.

8. Stavebník, nebo jím pověřená třetí osoba, není oprávněn manipulovat s kryty kabelových komor a vstupovat do kabelových komor bez souhlasu společnosti *Česká telekomunikační infrastruktura a.s.*

9. Stavebník, nebo jím pověřená třetí osoba, není oprávněn trasu *PVSEK* mimo vozovku přejíždět vozidly nebo stavební mechanizací, a to až do doby, než *PVSEK* řádně zabezpečí proti mechanickému poškození. Stavebník, nebo jím pověřená třetí osoba, je povinen projednat s *POS* způsob mechanické ochrany trasy *PVSEK*. Při přepravě vysokého nákladu nebo mechanizace pod trasou *NVSEK* je stavebník, nebo jím pověřená třetí osoba, povinen respektovat výšku *NVSEK* nad zemí.

10. Stavebník, nebo jím pověřená třetí osoba, není oprávněn na trase *PVSEK* (včetně ochranného pásma) jakkoliv měnit niveletu terénu, vysazovat trvalé porosty ani měnit rozsah a konstrukci zpevněných ploch (např. komunikací, parkovišť, vjezdů aj.).

11. Stavebník, nebo jím pověřená třetí osoba, je povinen manipulační a skladové plochy zřizovat v takové vzdálenosti od *NVSEK*, aby činnosti na/v manipulačních a skladových plochách nemohly být vykonávány ve vzdálenost menší než 1m od *NVSEK*.

12. Stavebník, nebo jím pověřená třetí osoba, není oprávněn užívat, přemísťovat a odstraňovat technologické, ochranné a pomocné prvky *SEK*.

13. Stavebník, nebo jím pověřená třetí osoba, není oprávněn bez předchozího projednání jakkoliv manipulovat s případně odkrytými prvky *SEK*, zejména s ochrannou skříní optických spojek, optickými spojkami, technologickými rezervami či jakýmkoliv jiným zařízením *SEK*.

14. Stavebník, nebo jím pověřená třetí osoba, je povinen každé poškození či krádež *SEK* neprodleně od okamžiku zjištění takové skutečnosti, oznámit *POS* na telefonní číslo: 602 786 457 nebo v mimopracovní době na telefonní číslo 238 462 690.

III. Práce v objektech a odstraňování objektů

1. Stavebník, nebo jím pověřená třetí osoba, je povinen před zahájením jakýchkoliv prací v budovách a jiných objektech, kterými by mohl ohrozit stávající *SEK*, prokazatelně kontaktovat *POS* a zajistit u společnosti *Česká telekomunikační infrastruktura a.s.* bezpečné odpojení *SEK*.

2. Při provádění činností v budovách a jiných objektech je stavebník, nebo jím pověřená třetí osoba, povinen v souladu s právními předpisy, technickými a odbornými normami (včetně doporučených), správnou praxí v oboru stavebnictví a technologickými postupy provést mimo jiné průzkum vnějších i vnitřních vedení *SEK* na omítce i pod ní.

IV. Součinnost stavebníka při přípravě stavby

1. Pokud činností stavebníka, nebo jím pověřené třetí osoby, k níž je třeba povolení správního orgánu dle zvláštního právního předpisu, dojde k ohrožení či omezení *SEK*, je stavebník, nebo jím pověřená třetí osoba, povinen kontaktovat *POS* a předložit zakreslení *SEK* do příslušné dokumentace stavby (projektové, realizační, koordinační atp.).

2. V případě, že pro činnosti stavebníka, nebo jím pověřené třetí osoby, není třeba povolení správního orgánu dle zvláštního právního předpisu, je stavebník, nebo jím pověřená třetí osoba, povinen předložit zakreslení trasy *SEK* i s příslušnými kótami do zjednodušené dokumentace (katastrální mapa, plánec), ze které bude zcela patrná míra dotčení *SEK*.

Příloha k *Výjádření* 525508/18

Číslo žádosti: 0118 072 445

3. Při projektování stavby, rekonstrukce či přeložky vedení a zařízení silových elektrických sítí, elektrických trakcí vlaků a tramvají, nejpozději však před zahájením správního řízení ve věci povolení stavby, rekonstrukce či přeložky vedení a zařízení silových elektrických sítí, elektrických trakcí vlaků a tramvají, je stavebník, nebo jím pověřená třetí osoba, povinen provést výpočet rušivých vlivů, zpracovat ochranná opatření a předat je POS.
4. Při projektování stavby, při rekonstrukci, která se nachází v ochranném pásmu radiových tras společnosti *Česká telekomunikační infrastruktura a.s.* a překračuje výšku 15 m nad zemským povrchem, a to včetně dočasných objektů zařízení staveniště (jeřáby, konstrukce, atd.), nejpozději však před zahájením správního řízení ve věci povolení takové stavby, je stavebník nebo jím pověřená třetí osoba, povinen kontaktovat POS. Ochranné pásmo radiových tras v šíři 50m je zakresleno do situačního výkresu. Je tvořeno dvěma podélnými pruhy o šíři 25 m po obou stranách radiového paprsku v celé jeho délce, resp. 25 m kruhem kolem vysílacího radiového zařízení.
5. Pokud se v zájmovém území stavby nachází podzemní silnoproudé vedení (NN) společnosti *Česká telekomunikační infrastruktura a.s.* je stavebník, nebo jím pověřená třetí osoba, před zahájením správního řízení ve věci povolení správního orgánu k činnosti stavebníka, nebo jím pověřené třetí osoby, nejpozději však před zahájením stavby, povinen kontaktovat POS.
6. Pokud by navrhované stavby (produktovody, energovody aj.) svými ochrannými pásmy zasahovaly do prostoru stávajících tras a zařízení *SEK*, či do jejich ochranných pásem, je stavebník, nebo jím pověřená třetí osoba, povinen realizovat taková opatření, aby mohla být prováděna údržba a opravy *SEK*, a to i za použití mechanizace, otevřeného plamene a podobných technologií.

V. Křížení a souběh se SEK

1. Stavebník, nebo jím pověřená třetí osoba, je povinen v místech křížení *PVSEK* se sítěmi technické infrastruktury, pozemními komunikacemi, parkovacími plochami, vjezdy atp. ukládat *PVSEK* v zákonnými předpisy stanovené hloubce a chránit *PVSEK* chráničkami s přesahem minimálně 0,5 m na každou stranu od hrany křížení. Chráničku je povinen utěsnit a zamezit vnikání nečistot.
2. Stavebník nebo jím pověřená třetí osoba, je výslovně srozuměn s tím, že v případě, kdy hodlá umístit stavbu sjezdu či vjezdu, je povinen stavbu sjezdu či vjezdu umístit tak, aby metalické kabely *SEK* nebyly umístěny v hloubce menší než 0,6 m a optické nebyly umístěny v hloubce menší než 1 m.
3. Stavebník, nebo jím pověřená třetí osoba, je povinen základy (stavby, opěrné zdi, podezdívky apod.) umístit tak, aby dodržel minimální vodorovný odstup 1,5 m od krajního vedení, případně kontaktovat POS.
4. Stavebník, nebo jím pověřená třetí osoba, není oprávněn trasy *PVSEK* znepřístupnit (např. zabetonováním).
5. Stavebník, nebo jím pověřená třetí osoba, je při křížení a souběhu stavby nebo sítě technické infrastruktury s kabelovodem povinen zejména:
 - pokud plánované stavby nebo trasy sítě technické infrastruktury budou umístěny v blízkosti kabelovodu ve vzdálenosti menší než 2 m nebo při křížení kabelovodu ve vzdálenosti menší než 0,5 m nad nebo kdekoli pod kabelovodem, předložit POS zakreslení v příčných řezech,
 - do příčného řezu zakreslit také profil kabelové komory v případě, kdy jsou sítě technické infrastruktury či stavby umístěny v blízkosti kabelové komory ve vzdálenosti menší než 2 m,
 - neumísťovat nad trasou kabelovodu v podélném směru sítě technické infrastruktury,
 - předložit POS vypracovaný odborný statický posudek včetně návrhu ochrany tělesa kabelovodu pod stavbou, ve vjezdu nebo pod zpevněnou plochou,
 - nezakrývat vstupy do kabelových komor, a to ani dočasně,
 - projednat s POS, nejpozději ve fázi projektové přípravy, jakékoliv výkopové práce, které by mohly být vedeny v úrovni či pod úrovní kabelovodu nebo kabelové komory a veškeré případy, kdy jsou trajektorie podvrty a protlaků ve vzdálenosti menší než 1,5 m od kabelovodu.

Příloha k Vyjádření 525508/18

Číslo žádosti: 0118 072 445

Informace k vytyčení SEK

V případě požadavku na vytyčení PVSEK společnosti Česká telekomunikační infrastruktura a.s. se, prosím, obračejte na společnosti uvedené níže.

Česká telekomunikační infrastruktura a.s. - středisko Morava sever

se sídlem: Olšanská 2681/6, Praha 3, PSČ 13000

IČ: 04084063

DIČ: CZ04084063

kontakt: tel: 238461209 obslužná doba po-pa 7 - 15 hod

Vegacom, a.s. - výhradní dodavatel společnosti Česká telekomunikační infrastruktura a.s.

se sídlem: Pohraniční 52/23, 703 00 Ostrava

IČ: 25788680

DIČ: CZ25788680

kontakt: Ing. Lubomír Vařecha, mobil: 725820762, e-mail: varecha@vegacom.cz
Hurníková Hana, mobil: 725820758, e-mail: hurnikova@vegacom.cz**ALPROTEL GROUP, s.r.o.**

se sídlem: Dobrá 543 Frýdek-Místek PSČ 739 51

IČ: 25863037

DIČ: CZ25863037

kontakt: Libor Kašperlík, mobil: 602783894, e-mail: kasperlik@alprotel.cz

GIS-STAVINVEX, a.s.

se sídlem: Bučinská 1733, 735 41 Petřvald

IČ: 25163558

DIČ: CZ25163558

kontakt: Michal Kučera, tel/fax: 596541102, mobil: 731613394, e-mail: ostrava@gis-stavinvox.cz
Ing. Anežka Škovroňová, tel/fax: 596541102, mobil: 731204729, e-mail: ostrava@gis-stavinvox.cz**Josef Matoušek**

se sídlem: Dvorní 766/27, Ostrava-Poruba, PSČ: 708 00

IČ: 75591961

DIČ: 6404090748

kontakt: Josef Matoušek, mobil: 602 516 579, e-mail: matousek1964@seznam.cz

KATES, spol. s r.o.

se sídlem: Důlní 889, 735 35 Horní Suchá

IČ: 47680954

DIČ:

kontakt: Stanislav Knebl, tel.: 596426011, mobil: 736626762, e-mail: knebl.kates@seznam.cz

Milan Kočvara

se sídlem: Osvoboditelů 1200, 742 21 Kopřivnice

IČ: 63341620

DIČ:

kontakt: Milan Kočvara, mobil: 602439837, e-mail: vytyceni@seznam.cz

OPTOMONT, a.s.

se sídlem: Na Najmanské 915, 710 00 Ostrava

IČ: 25355759

DIČ: CZ25355759

kontakt: Bogdan Kaleta, tel.: 558340911, mobil: 721521807, e-mail: bogdan.kaleta@optomont.cz

Rostislav Ralidiák

se sídlem: Karviná, Čsl.armády 2930/25, PSČ 73301

IČ: 70244090

DIČ: CZ70244090

kontakt: Rostislav Ralidiák, mobil: 602 749 579, e-mail: trasovani@atlas.cz



ČESKÁ TELEKOMUNIKAČNÍ INFRASTRUKTURA

Příloha k *Vyjádření* 525508/18

Číslo žádosti: 0118 072 445

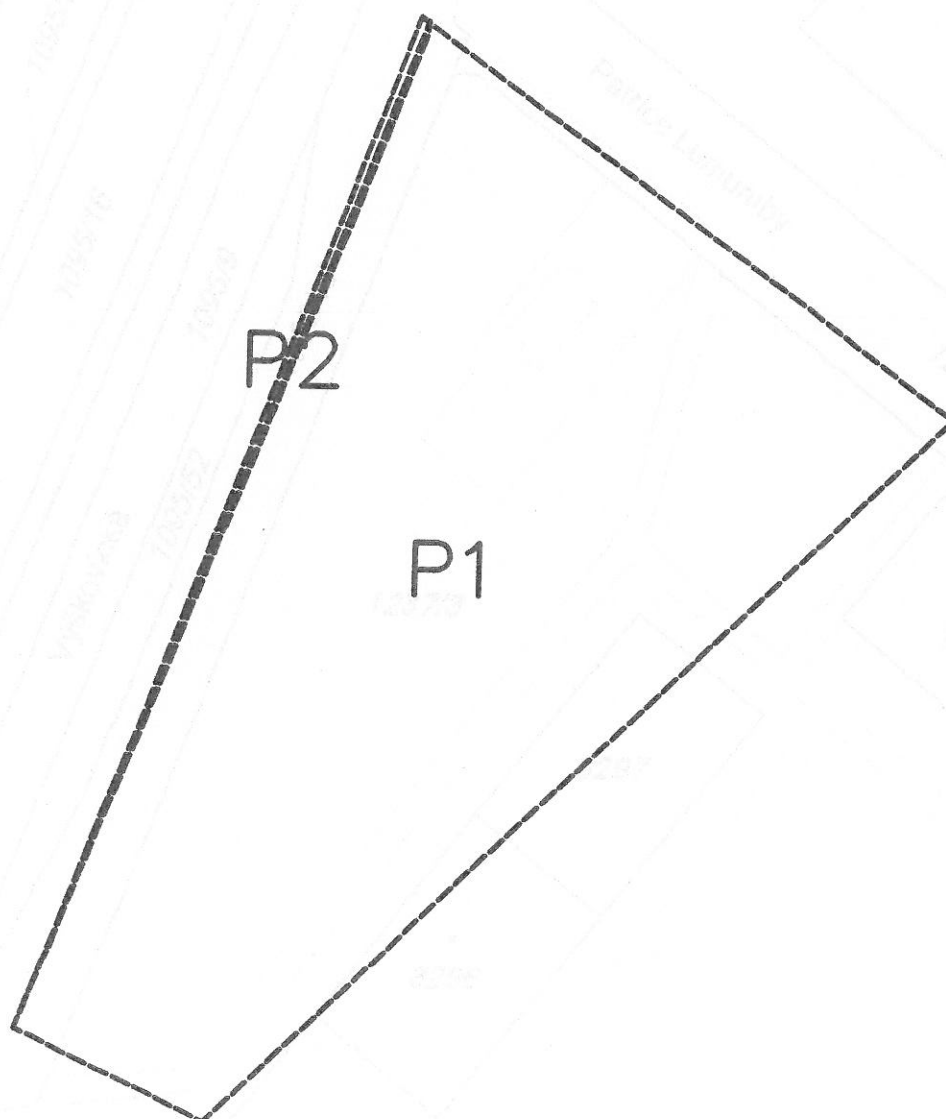
Sitel, spol. s r.o., oblast Ostrava

se sídlem: U studia 2253/28, 700 30 Ostrava-Zábřeh

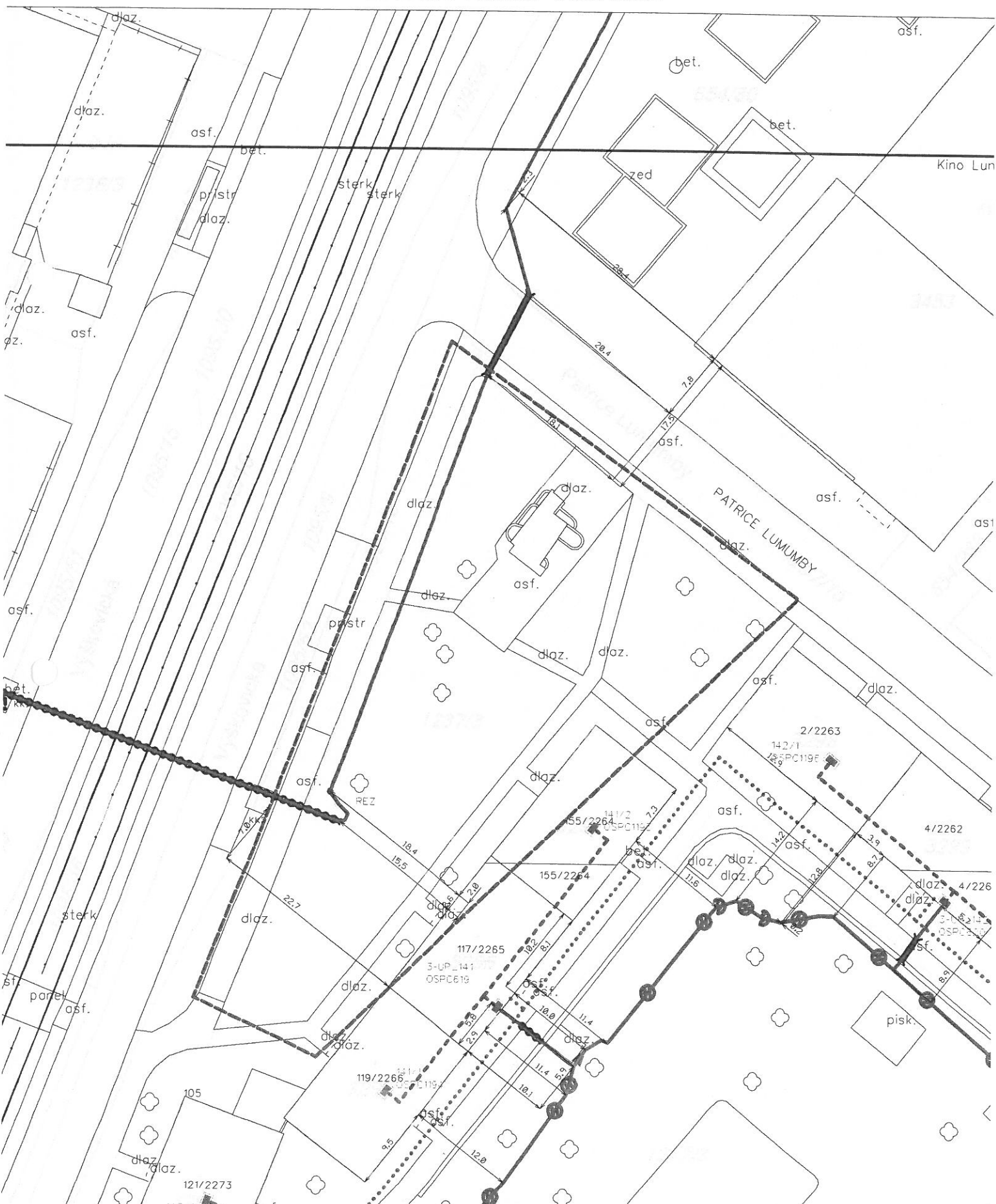
IČ: 44797320

DIČ: CZ 44797320

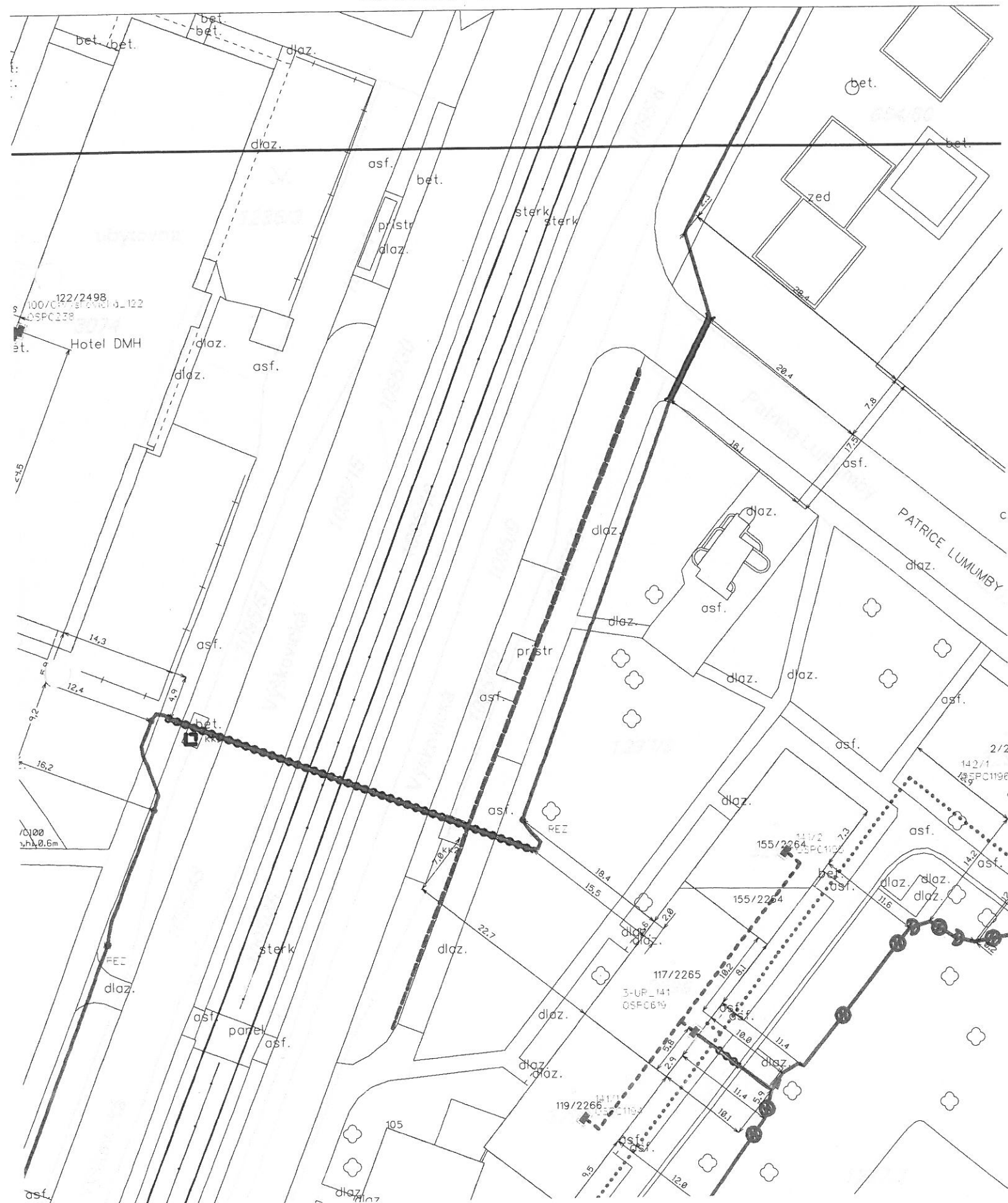
kontakt: Ing. Jaroslav Solnický, mobil: 724 390 320, e-mail: jsolnický@sitei.cz



SITUAČNÍ VÝKRES - POLYGON 1



SITUAČNÍ VÝKRES - POLYGON 2





SMO, Úmob Ostrava -Jih

Horní 791/3

70030 Ostrava

Váš dopis značky / ze dne	Naše značka	Vyřizuje	Místo odeslání / dne
/ 31.01.2018	UPTS/OS/187036/2018	Dáša Houžvičková	Praha / 02.02.2018

Věc: Vyjádření k existenci podzemních a nadzemních sítí spol. České Radiokomunikace, a.s.


Účel: Existence sítí

Akce: Odstranění podzemní stavby na parc.č.1237/3, k.ú..Zábřeh nad Odrou

K Vaší žádosti o vyjádření k existenci sítí Vám sdělujeme, že ve Vámi vyznačeném území nedojde ke styku s žádným podzemním ani nadzemním vedením/zařízením v naší správě.

S pozdravem

Za správnost:


České Radiokomunikace, a.s.
Skokanská 2117/1
169 00 Praha 6
(54)Ing. Houžvička Tomáš
Senior specialista ATP

Příloha: Daňový doklad

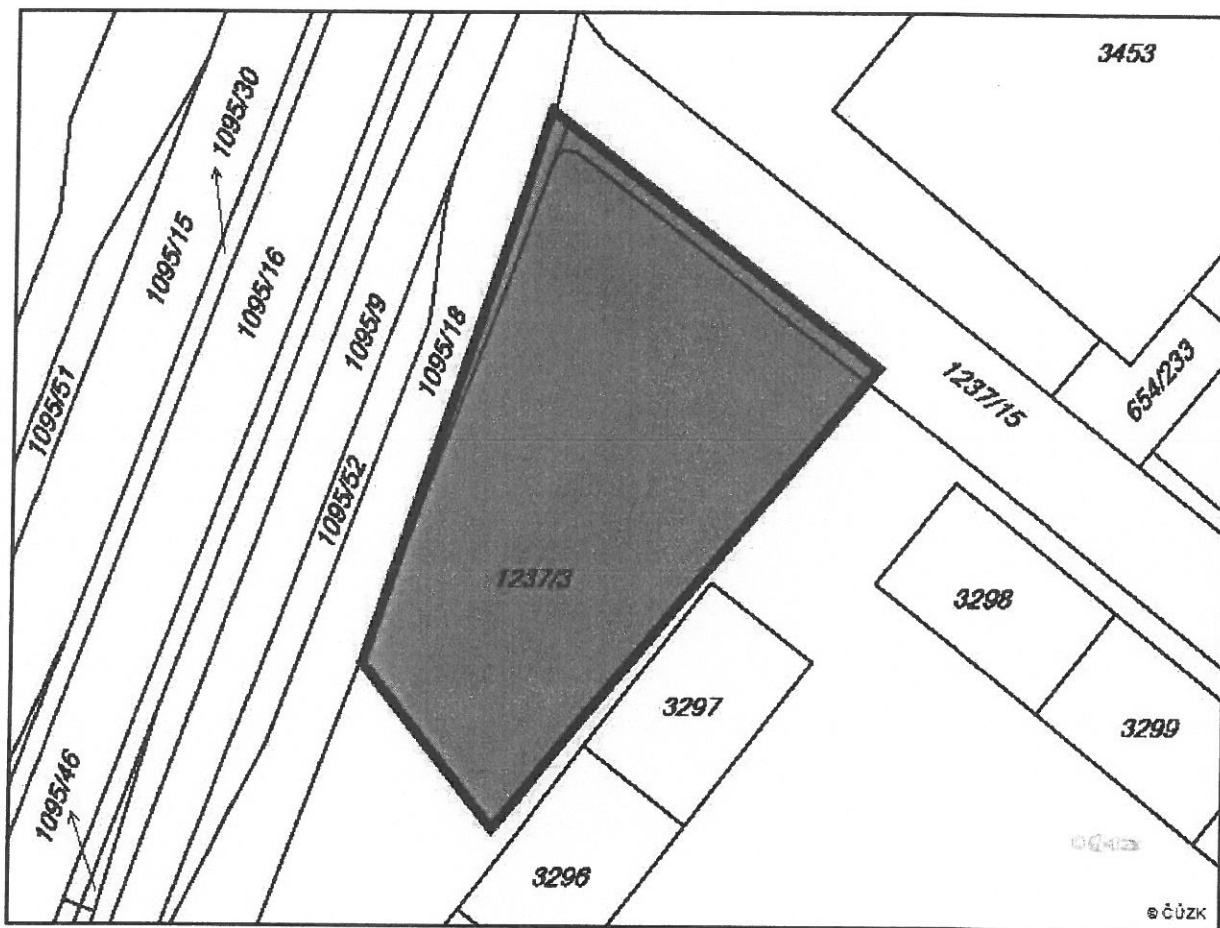
Platnost tohoto vyjádření je jeden rok od data vystavení, tj. do 02.02.2019

PIN: 6129

Úhradu částky za vyjádření provedte na účet Českých Radiokomunikací, a.s. Číslo účtu Českých Radiokomunikací, a.s. vč. variabilního symbolu naleznete na přiloženém Zjednodušeném daňovém dokladu.

Žádost č. j. UPTS/OS/187036/2018

Zájmové území



Poznámka: Upozorňujeme Vás, že toto stanovisko **NELZE** uplatnit pro umístění a provoz větrných elektráren.



DISTRIBUCE



ŽADATEL

VS projekt s.r.o.

NAŠE ZNAČKA

0100867819

VYŘÍZENO DNE

31.01.2018

Sdělení o existenci energetického zařízení v majetku společnosti ČEZ Distribuce, a. s., pro akci:
ODSTRANĚNÍ PODZEMNÍ STAVBY NA POZEMKU P.Č. 1237/3, K.Ú. ZÁBŘEH N. ODRU

Vážený zákazníku,

dovolujeme si reagovat na Vaši žádost číslo 0100867819 ze dne 31.01.2018 o sdělení o existenci energetického zařízení v majetku společnosti ČEZ Distribuce, a. s., ve Vámi vymezeném zájmovém území.

V majetku ČEZ Distribuce, a. s., se na Vámi uvedeném zájmovém území nachází nebo ochranným pásmem zasahuje energetické zařízení typu:

	sít' NN	sít' VN	sít' VVN
Podzemní sít'	sřet		
Nadzemní sít'			
Stanice			

Energetické zařízení je chráněno ochranným pásmem podle § 46 zákona č. 458/2000 Sb., o podmínkách podnikání a o výkonu státní správy v energetických odvětvích a o změně některých zákonů (energetický zákon), ve znění pozdějších předpisů. Přibližný průběh tras energetických zařízení zasíláme v příloze k tomuto dopisu. Dovolujeme si upozornit, že v trase kabelového vedení může být uloženo několik kabelů.

V případě, že uvažovaná akce nebo činnost zasáhne do ochranného pásma nadzemních vedení nebo trafostanic, popř. bude po vytyčení zjištěno, že zasahuje do ochranného pásma podzemních vedení, je nutné písemně požádat společnost ČEZ Distribuce, a. s., o souhlas s činností v ochranném pásmu (formulář je k dispozici na www.cezdistribuce.cz v části Formuláře / Činnosti v ochranných pásmech, kontaktní údaje pro podání Vaší žádosti naleznete v zápatí). Jestliže uvažovaná akce vyvolá potřebu dílčí změny trasy vedení nebo přemístění některých prvků energetického zařízení, je nutné včas společnost ČEZ Distribuce, a. s., požádat o přeložku zařízení podle § 47 energetického zákona. Dovolujeme si Vás rovněž upozornit, že v zájmovém území se může nacházet taktéž energetické zařízení, které není v majetku společnosti ČEZ Distribuce, a. s.

V případě existence podzemních energetických zařízení je povinností stavebníka alespoň čtrnáct dní před započatím zemních prací požádat o tzv. vytyčení. Kontaktní údaje pro podání žádosti naleznete na www.cezdistribuce.cz v části Kontakty.

Pokud dojde k obnažení kabelového vedení nebo k poškození energetického zařízení, nahlašte nám prosím tuto skutečnost bezodkladně jako poruchu na bezplatnou linku 800 850 860.

Toto sdělení je platné do 31.07.2018 a je jedním z podkladů pro zpracování projektové dokumentace, pokud je taková dokumentace zpracovávána. Toto sdělení však nenahrazuje vyjádření provozovatele distribuční soustavy k projektové dokumentaci pro územní nebo stavební řízení, k připojení nového odběru, zdroje elektrické energie nebo k navýšení rezervovaného příkonu a výkonu a mimo havárií ani souhlas s činností v ochranném pásmu.

ČEZ Distribuce, a. s.

Děčín, Děčín IV-Podmokly, Teplická 874/8, PSČ 405 02 | IČ: 24729035, DIČ: CZ24729035 |
zapsaná v obchodním rejstříku vedeném u Krajského soudu v Ústí nad Labem, sp. zn. B 2145 |
e-mail: info@cezdistribuce.cz, www.cezdistribuce.cz |
zasílací adresa: ČEZ Distribuce, a. s., Plzeň, Guldenerova 2577/19, PSČ 326 00



DISTRIBUCE

V souvislosti s výše uvedeným si Vás dovoluujeme upozornit, že uvedené sdělení včetně jeho příloh obsahuje skutečnosti tvořící obchodní tajemství společnosti ČEZ Distribuce, a. s. Poskytnuté informace jsou dále také důvěrnými informacemi a obchodně citlivými informacemi společnosti ČEZ Distribuce, a. s. Z výše uvedených důvodů si Vás proto společnost ČEZ Distribuce, a. s., dovoluje upozornit, že s poskytnutými informacemi je potřeba nakládat dle platných právních předpisů, v opačném případě se vystavujete postihu ve smyslu platné právní úpravy. V této souvislosti si Vás dále dovoluujeme upozornit, že požadované informace nesmí být předány, sděleny, využity, zpřístupněny, či jiným způsobem postoupeny na jakoukoli třetí osobu bez předchozího prokazatelného souhlasu společnosti ČEZ Distribuce, a. s. Informace o existenci sítí mohou být využity pouze pro účel, pro který byly vyžádány.

S pozdravem

ČEZ Distribuce, a. s.

Děčín, Děčín IV-Podmokly

Teplická 874/8

PSČ 405 02

IČ: 24729035

Přílohy

1. Situační výkres zájmového území
2. Podmínky pro provádění činností v ochranných pásmech energetických zařízení

ČEZ Distribuce, a. s.

Děčín, Děčín IV-Podmokly, Teplická 874/8, PSČ 405 02 | IČ: 24729035, DIČ: CZ24729035 |
zapsaná v obchodním rejstříku vedeném u Krajského soudu v Ústí nad Labem, sp. zn. B 2145 |
e-mail: info@cezdistribuce.cz, www.cezdistribuce.cz |
zasílací adresa: ČEZ Distribuce, a. s., Plzeň, Guldenerova 2577/19, PSČ 326 00

PODMÍNKY PRO PROVÁDĚNÍ ČINNOSTÍ V OCHRANNÝCH PÁSMECH PODZEMNÍCH VEDENÍ

Ochranné pásmo podzemních vedení elektrizační soustavy do 110 kV včetně a vedení řídicí, měřicí a zabezpečovací techniky je stanoveno v § 46, odst. (5), Zák. č. 458/2000 Sb., tj. zákona o podmínkách podnikání a o výkonu státní správy v energetických odvětvích a o změně některých zákonů (energetický zákon), ve znění pozdějších předpisů (dále jen "energetický zákon"), a činí 1 metr po obou stranách krajního kabelu kabelové trasy, nad 110 kV činí 3 metry po obou stranách krajního kabelu.

V ochranném pásmu podzemního vedení je podle § 46 odst. (8) a (10) energetického zákona zakázáno:

- a) zřizovat bez souhlasu vlastníka těchto zařízení stavby či umisťovat konstrukce a jiná podobná zařízení, jakož i uskladňovat hořlavé a výbušné látky,
 - b) provádět bez souhlasu vlastníka zemní práce,
 - c) provádět činnosti, které by mohly ohrozit spolehlivost a bezpečnost provozu těchto zařízení nebo ohrozit život, zdraví či majetek osob,
 - d) provádět činnosti, které by znemožňovaly nebo podstatně znesnadňovaly přístup k těmto zařízením,
 - e) vysazovat trvalé porosty a přejíždět vedení těžkými mechanismy.
- Pokud stavba nebo stavební činnost zasahuje do ochranného pásma podzemního vedení, je třeba požádat o písemný souhlas vlastníka nebo provozovatele tohoto zařízení na základě § 46, odst. (8) a (11) energetického zákona.

V ochranných pásmech podzemních vedení je třeba dále dodržovat následující podmínky:

1. Dodavatel prací musí před zahájením prací zajistit vytýčení podzemního zařízení a prokazatelně seznámit pracovníky, jichž se to týká, s jejich polohou a upozornit na odchylky od výkresové dokumentace.
2. Výkopové práce do vzdálenosti 1 metr od osy (krajního) kabelu musí být prováděny ručně.
3. V případě provedení sond (ručně) může být tato vzdálenost snížena na 0,5 metru.
4. Zemní práce musí být prováděny v souladu s ČSN 73 6133 Návrh a provádění zemního tělesa pozemních komunikací a při zemních pracích musí být dodrženo Nařízení vlády č. 591/2006 Sb., bližších minimálních požadavků na bezpečnost a ochranu zdraví při práci na staveništích.
5. Místa křížení a souběhy ostatních zařízení se zařízeními energetiky musí být vyprojektovány a provedeny zejména dle ČSN 73 6005, ČSN EN 50 341-1,2, ČSN EN 50341-3-19, ČSN EN 50423-1, ČSN 33 2000-5-52 a PNE 33 3302.
6. Dodavatel prací musí oznámit příslušnému provozovateli distribuční soustavy zahájení prací minimálně 3 pracovní dny předem.
7. Při potřebě přejíždění trasy podzemních vedení vozidly nebo mechanismy je třeba po dohodě s provozovatelem provést dodatečnou ochranu proti mechanickému poškození.
8. Je zakázáno manipulovat s obnaženými kabely pod napětím. Odkryté kabely musí být za vypnutého stavu řádně vyvěšeny, chráněny proti poškození a označeny výstražnou tabulkou dle ČSN ISO 3864.
9. Před záhozem kabelové trasy musí být provozovatel kabelu vyzván ke kontrole uložení. Pokud toto organizace provádějící zemní práce neprovede, vyhrazuje si provozovatel distribuční soustavy právo nechat inkriminované místo znovu odkryt.
10. Při záhozu musí být zemina pod kabely řádně udusána, kabely zapískovány a provedeno krytí proti mechanickému poškození.
11. Bez předchozího souhlasu je zakázáno snižovat nebo zvyšovat vrstvu zeminy nad kabelem.
12. Každé poškození zařízení provozovatele distribuční soustavy musí být okamžitě nahlášeno na Kontaktní bezplatnou linku ČEZ Distribuce 800 850 860, která je Vám k dispozici 24 hodin denně, 7 dní v týdnu.
13. Ukončení stavby musí být neprodleně ohlášeno příslušnému provoznímu útvaru.
14. **Po dokončení stavby provozovatel distribuční soustavy nesouhlasí s vyhlášením ochranného pásma nových rozvodů, které jsou budovány, protože se již jedná o práce v ochranném pásmu zařízení provozovatele distribuční soustavy. Případné opravy nebo rekonstrukce na svém zařízení nebude provozovatel distribuční soustavy provádět na výjimku z ochranného pásma nebo na základě souhlasu s činností v tomto pásmu.**

Případné nedodržení uvedených podmínek bude řešeno příslušným stavebním úřadem nebo nahlášeno Energetickému regulačnímu úřadu jako správní delikt ve smyslu příslušného ustanovení energetického zákona spočívající v porušení zákazu provádět činnosti v ochranných pásmech dle § 46 uvedeného zákona.



PODMÍNKY PRO PROVÁDĚNÍ ČINNOSTÍ V OCHRANNÝCH PÁSMECH NADZEMNÍCH VEDENÍ

Ochranné pásmo nadzemního vedení podle § 46, odst. (3), Zák. č. 458/2000 Sb., tj. zákona o podmínkách podnikání a o výkonu státní správy v energetických odvětvích a o změně některých zákonů (energetický zákon), ve znění pozdějších předpisů (dále jen "energetický zákon") je souvislý prostor vymezený svislými rovinami vedeními po obou stranách vedení ve vodorovné vzdálenosti měřené kolmo na vedení, které činí od krajního vodiče vedení na obě jeho strany:

- a) u napětí nad 1 kV a do 35 kV včetně
 - pro vodiče bez izolace 7 metrů (resp. 10 metrů u zařízení postaveného do 31. 12. 1994, vyjma lesních průseků, kde rozsah ochranného pásma i do uvedeného data činí 7 metrů),
 - pro vodiče s izolací základní 2 metry,
 - pro závěsná kabelová vedení 1 metr;
- b) u napětí nad 35 kV do 110 kV včetně
 - pro vodiče bez izolace 12 metrů (resp. 15 metrů u zařízení postaveného do 31. 12. 1994).
 - pro vodiče s izolací základní 5 metrů

Poznámka: Nadzemní vedení nízkého napětí (do 1 kV) není chráněno ochranným pásmem. Při činnostech prováděných v jeho blízkosti (práce v blízkosti) je nutné dodržet vzdálenosti dané ČSN EN 50110-1 ed. 2.

V ochranném pásmu nadzemního vedení je podle § 46 odst. (8) a (9) energetického zákona zakázáno:

1. zřizovat bez souhlasu vlastníka těchto zařízení stavby či umisťovat konstrukce a jiná podobná zařízení, jakož i uskladňovat hořlavé a výbušné látky,
 2. provádět bez souhlasu vlastníka zemní práce,
 3. provádět činnosti, které by mohly ohrozit spolehlivost a bezpečnost provozu těchto zařízení nebo ohrozit život, zdraví či majetek osob,
 4. provádět činnosti, které by znemožňovaly nebo podstatně znesnadňovaly přístup k těmto zařízením,
 5. vysazovat chmelnice a nechávat růst porosty nad výšku 3 metry.
- Pokud stavba nebo stavební činnost zasahuje do ochranného pásma nadzemního vedení, je třeba požádat o písemný souhlas vlastníka nebo provozovatele tohoto zařízení na základě § 46, odst. (8) a (11) energetického zákona.

V ochranných pásmech nadzemních vedení je třeba dále dodržovat následující podmínky:

1. Při pohybu nebo pracích v blízkosti elektrického vedení vysokého napětí se nesmí osoby, předměty, prostředky nemající povahu jeřábu přiblížit k živým částem - vodičům blíže než 2 metry (dle ČSN EN 50110-1).
2. Jeřáby a jim podobná zařízení musí být umístěny tak, aby v kterékoli poloze byly všechny jejich části mimo ochranné pásmo vedení, a musí být zamezeno vymrštění lana.
3. Je zakázáno stavět budovy nebo jiné objekty v ochranných pásmech nadzemních vedení vysokého napětí.
4. Je zakázáno, provádět veškeré pozemní práce, při kterých by byla narušena stabilita podpěrných bodů - sloupů nebo stožárů.
5. Je zakázáno upevňovat antény, reklamy, ukazatele apod. pod, přes nebo přímo na stožáry elektrického vedení.
6. Dodavatel prací musí prokazatelně seznámit své pracovníky, jichž se to týká s ČSN EN 50110-1.
7. Pokud není možné dodržet body č. 1 až 4, je možné požádat příslušný provozní útvar provozovatele distribuční soustavy o další řešení (zajištění odborného dohledu pracovníka s elektrotechnickou kvalifikací dle Vyhlášky č. 50/1978 Sb., vypnutí a zajištění zařízení, zaizolování živých částí apod.), pokud nejsou tyto podmínky již součástí jiného vyjádření ke konkrétní stavbě.
8. V případě požadavku na vypnutí zařízení po nezbytnou dobu provádění prací je nutné požádat minimálně 2 měsíce před požadovaným termínem. V případě vedení nízkého napětí je možné též požádat o zaizolování části vedení.

Případné nedodržení uvedených podmínek bude řešeno příslušným stavebním úřadem nebo nahlášeno Energetickému regulačnímu úřadu jako správní delikt ve smyslu příslušného ustanovení energetického zákona, spočívající v porušení zákazu provádět činnosti v ochranných pásmech dle § 46 uvedeného zákona.



PODMÍNKY PRO PROVÁDĚNÍ ČINNOSTÍ V OCHRANNÝCH PÁSMECH ELEKTRICKÝCH STANIC

Ochranné pásmo elektrické stanice je stanoveno v § 46, odst. (6), Zák. č. 458/2000 Sb., tj. zákona o podmínkách podnikání a o výkonu státní správy v energetických odvětvích a o změně některých zákonů (energetický zákon), ve znění pozdějších předpisů (dále jen "energetický zákon") a je vymezeno svislými rovinami vedenými ve vodorovné vzdálenosti:

- a) u venkovních el. stanic a dále stanic s napětím větším než 52 kV v budovách 20 metrů od oplocení nebo od vnějšího líce obvodového zdiva,
- b) u stožárových elektrických stanic a věžových stanic s venkovním přívodem s převodem napětí z úrovně nad 1 kV a menší než 52 kV na úroveň nízkého napětí 7 m od vnější hrany půdorysu stanice ve všech směrech,
- c) u kompaktních a zděných el. stanic s převodem napětí z úrovně nad 1 kV a menší než 52 kV na úroveň nízkého napětí 2 metry od vnějšího pláště stanice ve všech směrech,
- d) u vestavěných el. stanic 1 metr od obestavění.

V ochranném pásmu elektrické stanice je podle § 46 odst. (8) a (10) energetického zákona zakázáno:

1. zřizovat bez souhlasu vlastníka těchto zařízení stavby či umisťovat konstrukce a jiná podobná zařízení, jakož i uskladňovat hořlavé a výbušné látky,
2. provádět bez souhlasu vlastníka zemní práce,
3. provádět činnosti, které by mohly ohrozit spolehlivost a bezpečnost provozu těchto zařízení nebo ohrozit život, zdraví či majetek osob,
4. provádět činnosti, které by znemožňovaly nebo podstatně znesnadňovaly přístup k těmto zařízením.

Pokud stavba nebo stavební činnost zasahuje do ochranného pásma elektrické stanice, je třeba požádat o písemný souhlas vlastníka nebo provozovatele tohoto zařízení na základě § 46, odst. (8) a (11) energetického zákona.

V ochranném pásmu elektrické stanice je dále zakázáno provádět činnosti, které by mohly mít za následek ohrožení bezpečnosti a spolehlivosti provozu stanice nebo zmenšující či podstatně znesnadňující její obsluhu a údržbu a to zejména:

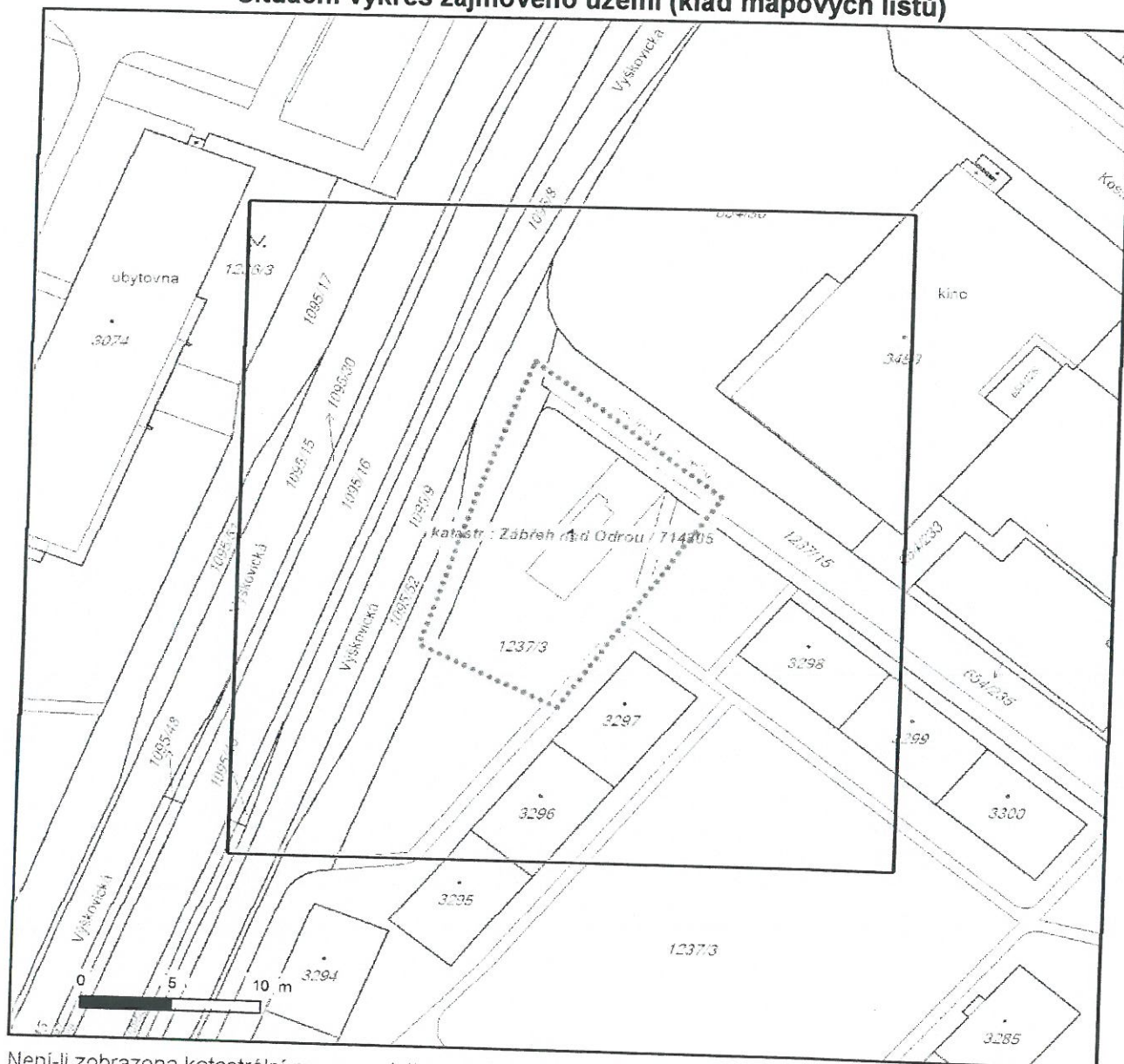
5. provádět výkopové práce ohrožující zaústění podzemních vedení vysokého a nízkého napětí nebo stabilitu stavební části el. stanice (viz podmínky pro činnosti v ochranných pásmech podzemního vedení),
6. skladovat či umisťovat předměty bránící přístupu do elektrické stanice nebo k rozvaděčům vysokého nebo nízkého napětí,
7. umisťovat antény, reklamy, ukazatele apod.,
8. zřizovat oplocení, které by znemožnilo obsluhu el. stanice.

Případné nedodržení uvedených podmínek bude řešeno příslušným stavebním úřadem nebo nahlášeno Energetickému regulačnímu úřadu jako správní delikt ve smyslu příslušného ustanovení energetického zákona spočívající v porušení zákazu provádět činnosti v ochranných pásmech dle § 46 uvedeného zákona.

Platí pouze se sdělením číslo 0100867819.

Zakreslené polohy zařízení v příloze jsou pouze informativní.

Situační výkres zájmového území (klad mapových listů)



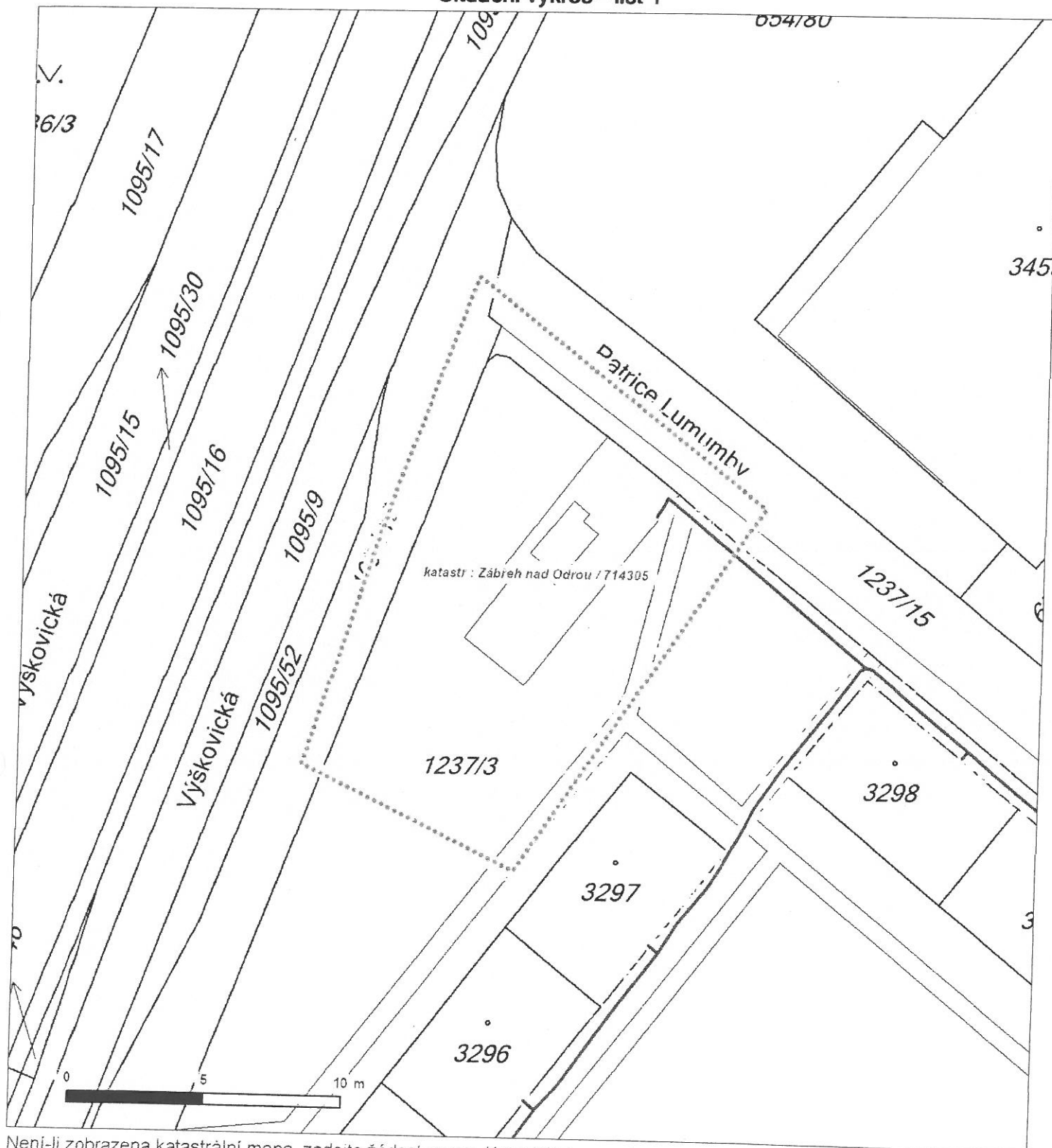
Není-li zobrazena katastrální mapa, zadejte žádost znovu. Katastrální mapa je generována prostřednictvím externí WMS služby, jejíž provoz nezajišťuje společnost ČEZ Distribuce, a. s.

LEGENDA	
	Podzemní vedení NN do 1kV
	Nadzemní vedení NN do 1kV
	Podzemní vedení VN do 35 kV
	Nadzemní vedení VN do 35 kV
	Podzemní vedení VVN 110kV
	Nadzemní vedení VVN 110kV
	NN přívod odběratele
	Cizí energetické vedení
	Zájmové území
	Stanice do 52 kV - stožárová
	Stanice do 52 kV - zděná
	Transformovna (nad 52 kV)
	Probíhající investice ČEZ Distribuce
	Stanice ČEZ Distribuce ve výstavbě
	Zařízení ČEZ Distribuce ve výstavbě
	Hranice katastrálního území

Platí pouze se sdělením číslo 0100867819.

Zakreslené polohy zařízení v příloze jsou pouze informativní.

Situační výkres - list 1



Není-li zobrazena katastrální mapa, zadejte žádost znovu. Katastrální mapa je generována prostřednictvím externí WMS služby, jejíž provoz nezajišťuje společnost ČEZ Distribuce, a. s.



9

ŽADATEL

VS projekt s.r.o.

NAŠE ZNAČKA
0200704504

VYŘIZUJE / LINKA
841 842 843

VYŘÍZENO DNE
31.01.2018

Sdělení o existenci komunikačního vedení společnosti Telco Pro Services, a. s.

Název akce: **ODSTRANĚNÍ PODZEMNÍ STAVBY NA POZEMKU P.Č. 1237/3, K.Ú. ZÁBŘEH N. ODRŮ**

Účel: **Informativní**

Vážený zákazníku,
dovolujeme si reagovat na Vaši žádost číslo 0200704504 ze dne 31.01.2018, která se týkala sdělení o existenci komunikačního zařízení na Vámi určeném zájmovém území.

Dle vědomí společnosti Telco Pro Services, a. s., se na Vámi vymezeném zájmovém území:
nenachází komunikační zařízení v majetku společnosti Telco Pro Services, a. s.

Zároveň si Vás dovoluujeme upozornit, že není vyloučeno, že se ve Vámi vymezeném zájmovém území nachází jiné zařízení, které není v majetku společnosti Telco Pro Services, a. s.

Toto sdělení je platné do 31.01.2019.

V souvislosti s výše uvedeným si Vás dovoluujeme upozornit, že sdělení o existenci či neexistenci sítí představuje skutečnosti tvořící obchodní tajemství společnosti Telco Pro Services, a. s. Poskytnuté informace jsou dále také důvěrnými informacemi společnosti Telco Pro Services, a. s. Z výše uvedených důvodů si Vás proto společnost Telco Pro Services, a. s., dovoluje upozornit, že s poskytnutými informacemi je potřeba nakládat dle platných právních předpisů, v opačném případě se vystavujete postihu ve smyslu platné právní úpravy. V této souvislosti si Vás dovoluujeme rovněž upozornit, že požadované informace nesmí být předány, sděleny, využity, zpřístupněny, či jiným způsobem postoupeny na jakoukoli třetí osobu bez předchozího prokazatelného souhlasu společnosti Telco Pro Services, a. s. Informace o existenci sítí mohou být využity pouze pro účel, pro který byly vyžádány.

S pozdravem



Telco Pro Services, a. s.
Duhová 1531/3
140 00 Praha 4
IČ: 291 48 278
(18)

Jiří Cimpel

Telco Pro Services, a. s.

Přílohy

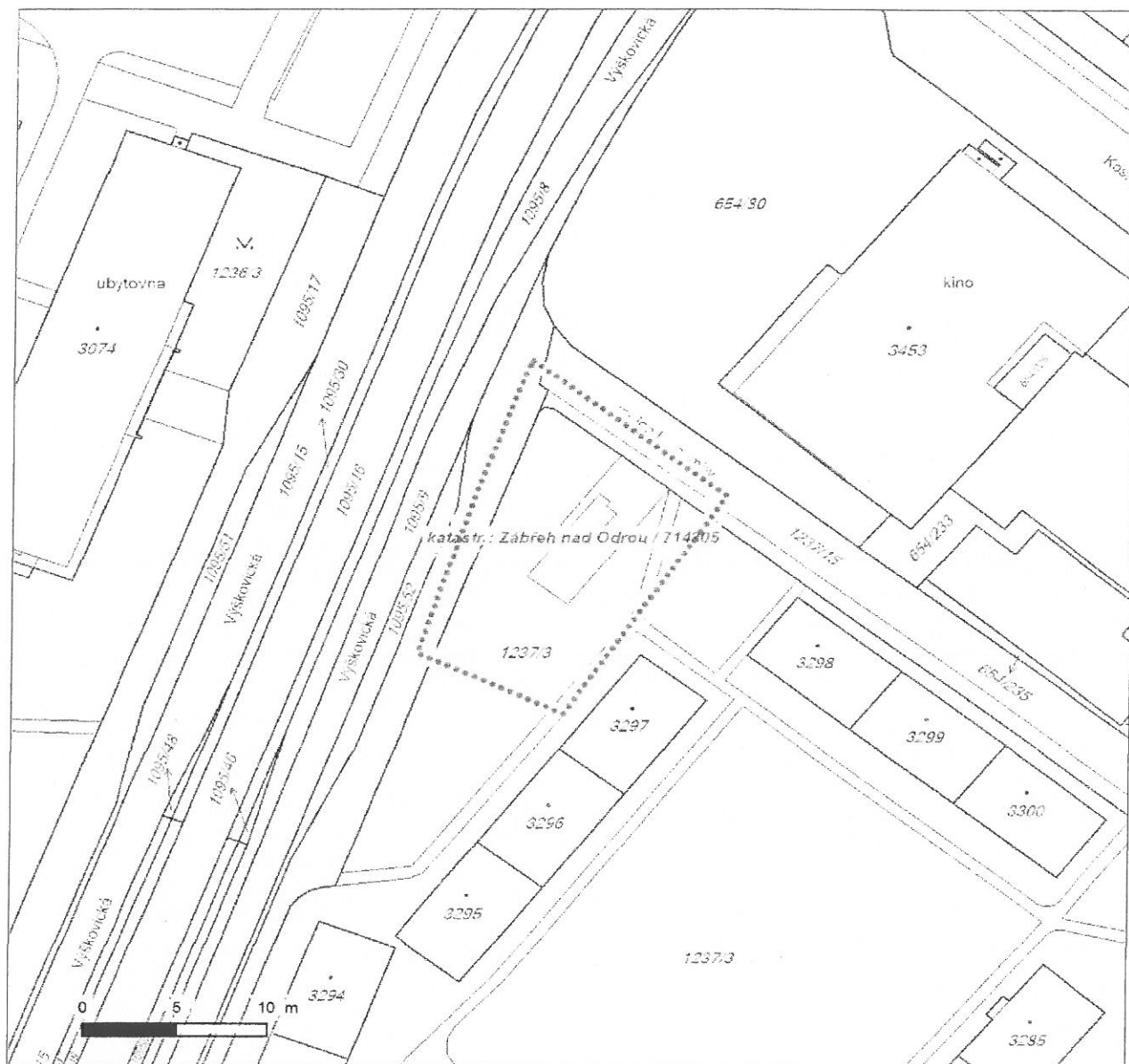
Situační výkres zájmového území



Platí pouze se sdělením číslo 0200704504.

Zakreslené polohy zařízení v příloze jsou pouze informativní.

Situační výkres zájmového území



LEGENDA

- | | | | |
|-------|---------------------------|-------|-----------------------------|
| — — — | Nadzemní optické vedení | — — — | Radioreléový spoj vzduch |
| — — — | Podzemní optické vedení | | Zájmové území |
| — — — | Nadzemní metalické vedení | ===== | Hranice katastrálního území |
| — — — | Podzemní metalické vedení | | |

Dial Telecom, a.s.
Křižíkova 237/36a
186 00 Praha 8-Karlín
IČ:28175492
DIČ:CZ28175492
Tel:226204111

VS projekt, s.r.o.
Na Obvodu 45/1100
Ostrava - Vítkovice
703 00

Naše značka
OV560034

Vyřizuje / Linka
Kopřivová / 226204111

Vystaveno
30.1.2018

Věc : Vyjádření k dokumentaci bouracích prací

Vázev akce/stavby : Ostrava, ul. P. Lumumby - ODSTRANĚNÍ PODZEMNÍ STAVBY NA POZEMKU p.č. 1237/3, k.ú. ZÁBŘEH nad ODROU.

Na základě Vaší žádosti Vám sdělujeme následující :

Ve Vámi vyznačeném prostoru stavby

se v současné době nenachází v zemi žádné podzemní komunikační vedení

ve vlastnictví a správě společnosti Dial Telecom, a.s.


K Vámi předloženému záměru nemáme námitek, souhlasíme s dokumentací bouracích prací.

Platí i pro stupeň DUR a DSP.

Platnost tohoto vyjádření je 1rok od jeho vydání.

Při změně rozsahu stavby je nutno požádat naši organizaci o nové vyjádření k existenci sítí elektronických komunikací.

S přátelským pozdravem

 **Dial Telecom**
Dial Telecom, a.s.
Křižíkova 237/36a, 186 00 Praha 8 - Karlín
IČ: 28175492 DIČ: CZ28175492



DIAMO, státní podnik,
odštěpný závod ODRA
Sirotní 1145/7, Vítkovice
703 00 Ostrava



VS Projekt, s.r.o.
Ing. Miroslav Skupník
Na Obvodu 45/1100
703 00 Ostrava-Vítkovice

Vaše značka/ze dne
30.01.2018

Naše značka
D500/05137/2018

Vyřizuje/Tel.
Dědinová/596 703 417

Ostrava
2018-02-15

Vyjádření k akci „Odstranění podzemní stavby na pozemku parc. č. 1237/3, k.ú. Zábřeh nad Odrou“

Vážený pane,

dopisem ze dne 30.01.2018 jste nás požádal o vyjádření k existenci inženýrských sítí pro výše uvedenou akci na pozemku parc. č. 1237/3 v katastrálním území Zábřeh nad Odrou pro potřeby územního řízení. Rozsah stavby je zřejmý ze situačního výkresu širších vztahů, který byl součástí Vaší žádosti.

Na základě Vaší žádosti Vám sdělujeme následující informace:

- DIAMO, státní podnik, odštěpný závod ODRA nemá v zájmové oblasti inženýrské sítě ani žádná zařízení ve své správě.
- Stavba je situována mimo území s nebezpečím výstupu důlních plynů a při její realizaci není nutno provádět žádná protimetanová bezpečnostní opatření z hlediska nebezpečí výstupu důlních plynů na povrch.

DIAMO, státní podnik, odštěpný závod ODRA vydává toto vyjádření na základě žádosti společnosti VS Projekt, s.r.o. ze dne 30.01.2018 pro potřeby územního řízení.

Vyjádření je platné 1 rok od data vydání v rozsahu zájmového území a pro účely uvedené žadatelem.

S pozdravem

DIAMO, státní podnik
odštěpný závod ODRA
Sirotní 1145/7, Vítkovice
703 00 Ostrava



Ing. Josef Havelka
vedoucí odštěpného závodu ODRA

DIAMO, státní podnik
Máchova 201, 471 27 Stráž pod Ralskem
DIAMO, státní podnik, odštěpný závod ODRA
Sirotní 1145/7, Vítkovice, 703 00 Ostrava

IČO: 00002739
DIČ: CZ00002739
Tel.: +420 596 703 320
E-mail: odra@diamo.cz

Obchodní rejstřík: Krajský soud Ústí nad Labem
Oddíl A XVIII, vložka 520
Bankovní spojení: ČSOB, a. s.
č. ú. 409037423/0300





Vaše značka.: 2018"

Naše značka:3200/TDC/18Kr

Vyřizuje: Ing. Vítězslav Krupa
Tel.: 59 740 2900
Fax: 59 740 1095
E-mail: dpored@dpo.cz

Datum: 22.2.2018

platnost vyjádření: 2 roky

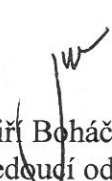
VS PROJEKT s.r.o.

**Na Obvodu 45/1100
703 00 Ostrava - Vítkovice**

Vyjádření Dopravní podnik Ostrava a.s. – akce: „**Odstranění podzemní stavby na pozemku p.č. 1237/3, k.ú. Zábřeh nad Odrou**“
Žádost o vyjádření k sítím

V zájmovém území se naše inženýrské sítě a zařízení nenachází.

S přátelským pozdravem


Jiří Boháček
vedoucí odboru dopravní cesta

Dopravní podnik Ostrava a.s.
Poděbradova 494/2
702 00 Ostrava, Moravská Ostrava
69

VS PROJEKT, s.r.o.
Na Obvodu 45/1100
Ostrava - Vítkovice

Váš dopis/email ze dne: 30.01.2018

Vaše značka/ev.číslo:

Vyřizuje: Vávrová
Tel./ email.: 603432493 / garantk.vavrova@email.cz

Stavba: Odstranění pozemní stavby
Ulice/místo: k.ú. Zábřeh nad Odrou
Parcela: 1237/3
Investor/stavebník: SMO,ÚMob Ostrava Jih

Vyjádření k existenci zařízení v provozování/vlastnictví společnosti Garant Kontrol,s.r.o.


V místech uvedené stavby se nenachází zařízení naší společnosti.

S pozdravem


GARANT KONTROL
spol. s r.o.
ul. Sušilova 658/7 3
709 00 OSTRAVA-MAR. HORY
DIČ: CZ25350161

Jana Vávrová

V Ostravě 07.02.2018



VS projekt, s.r.o.
Na Obvodu 1100/45
70300 Ostrava

naše značka
5001660838

vyřizuje
Jaroslav Kápička

datum
31.01.2018

Věc:

**ODSTRANĚNÍ PODZEMNÍ STAVBY
NA POZEMKU P.Č. 1237/3, K.Ú. ZÁBŘEH N. ODROU**
K.ú. - p.č.: Zábřeh nad Odrou

Stavebník: Statutární město Ostrava, Prokešovo náměstí 1803/8, 70200 Ostrava

Účel stanoviska: Informace o výskytu sítí (formát PDF)

GasNet, s.r.o., jako provozovatel distribuční soustavy (PDS) a technické infrastruktury, zastoupený GridServices, s.r.o., vydává toto stanovisko:

V zájmovém území vyznačeném v příloze tohoto stanoviska, nejsou umístěna žádná provozovaná plynárenská zařízení a plynovodní přípojky ve vlastnictví nebo správě GasNet, s.r.o.. Mohou se zde nacházet plynárenská zařízení jiných vlastníků či správců, případně i dlouhodobě nefunkční/neprovozovaná plynárenská zařízení bez dostupných informací o jejich poloze a vlastnictví.

V rozsahu území vyznačeného v příloze souhlasíme s povolením stavby dle zákona 183/2006 Sb. ve znění pozdějších předpisů např. s vydáním územního rozhodnutí, zjednodušeným územním řízením, vydáním územního souhlasu, uzavřením veřejnoprávní smlouvy, ohlášením, stavebním povolením, veřejnoprávní smlouvou o provedení stavby nebo oznámením stavebního záměru s certifikátem autorizovaného inspektora. V případě uzavření veřejnoprávní smlouvy nebude GasNet, s.r.o. ani GridServices, s.r.o., jako zmocněnec GasNet, s.r.o., účastníkem územního ani stavebního řízení a nebudou uvedeni ve třetích osobách veřejnoprávní smlouvy.

Platí pouze pro území vyznačené v příloze tohoto stanoviska a to 24 měsíců ode dne jeho vydání.

Stanovisko bylo vygenerováno na základě vaší žádosti automaticky.

V případě dotčení pozemku v majetku společnosti GasNet, s.r.o. je třeba dále projednat smluvní vztah k tomuto pozemku.

Kontakt na projednání naleznete na adrese www.gasnet.cz/cs/kontaktni-system/, činnost "Smluvní vztahy - pozemky a budovy plynárenských zařízení", případně na NONSTOP zákaznické lince 800 11 33 55.

GridServices, s.r.o.
Plynárenská 499/1
Zábřovice
602 00 Brno
T +420532221111
F +420545578571
E info@gridservices.cz
I www.gridservices.cz
IČ: 27935311
DIČ: CZ27935311

Zapsán do obchodního rejstříku:
Krajský soud v Brně
oddíl C, vložka 57165
26.07.2007

Bankovní spojení:
Československá obchodní banka,
a.s.
Číslo účtu: 17837923
Kód banky: 0300

Za správnost a úplnost dokumentace předložené s žádostí včetně jejího souladu s platnými předpisy plně zodpovídá její zpracovatel. Stanovisko nenahrazuje případná další stanoviska k jiným částem stavby.

V případě další korespondence nebo jednání (např. změna stavby) uvádějte naši značku - 5001660838 a datum tohoto stanoviska. Kontakty jsou k dispozici na www.gridservices.cz nebo NONSTOP zákaznická linka 800 11 33 55.



GasNet, s.r.o.

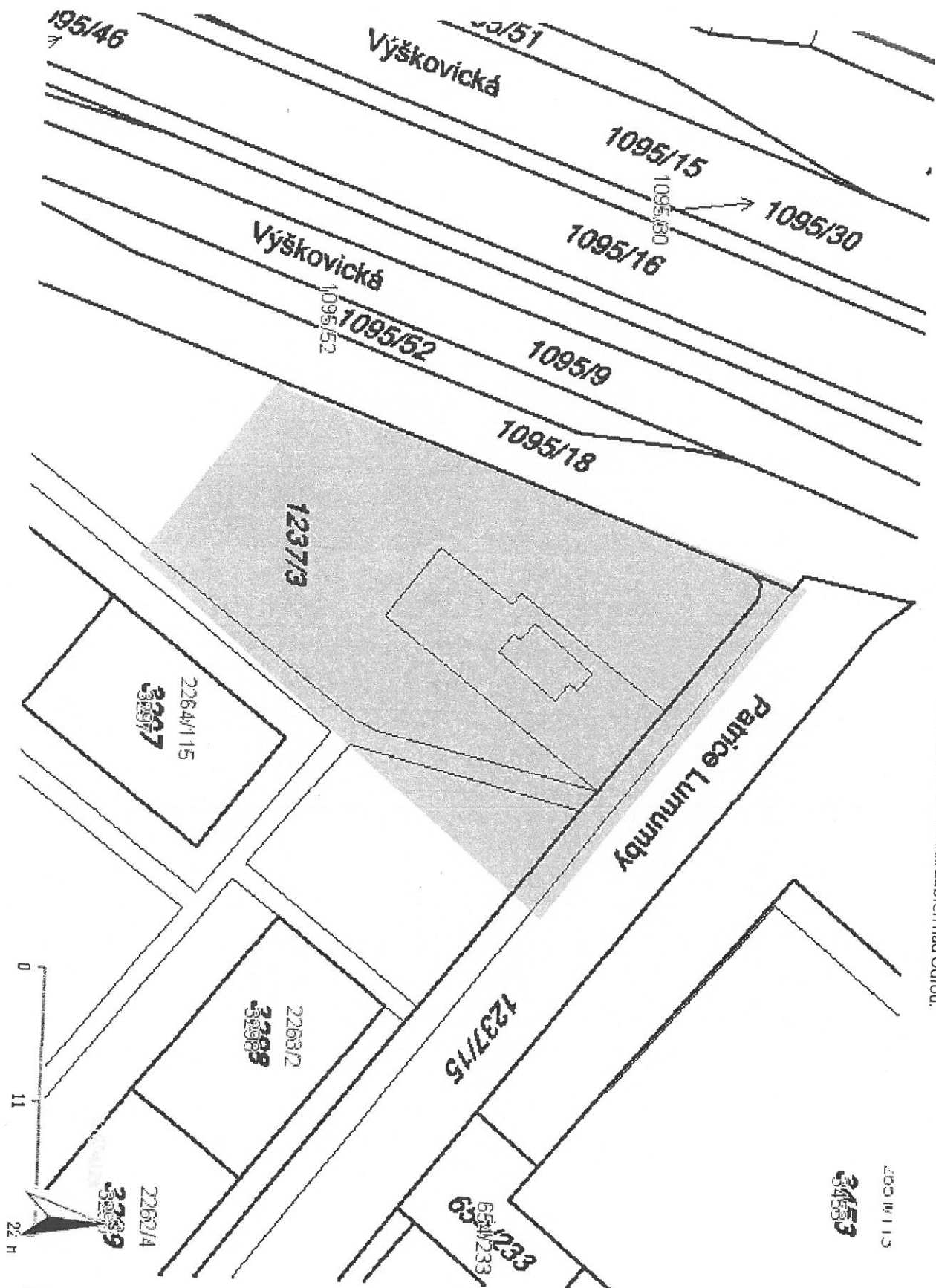
zastoupená společností GridServices, s.r.o., IČ 279 35 311

Jaroslav Kápička

Vedoucí zpracování externích požadavků

Odbor zpracování externích požadavků

Přílohy: Orientační zakres plynárenského zařízení



Legenda:

	linie plynovodu
	NTL
	STL
	VTL
	VTL
	nefunkční plánovaná stavba před realizací
	ve výstavbě, neuvedeno do provozu
	regulační stanice
	ochranné zařízení
	kabel
	elektropřípojka
	kabel protikoroziční ochrany
	anodové uzemnění
	stanice katodové ochrany
	pásma vlivu anodového uzemnění SKAO

VS projekt s.r.o.
Na Obvodu 45/1100
703 00 Ostrava

Váš dopis značky
Ing. Miroslav Skupník
30.1.2018

Naše značka
Ing. Šm/110/18
244

Vyřizuje / linka
Ing. Šmolka/339
Šm

Paskov dne
2.2.2018

„Odstranění podzemní stavby na pozemku p.č. 1237/3, k.ú. Zábřeh nad Odrou“
– vyjádření k existenci sítí

Vášim dopisem z 30.1.2018 jste nás požádali o vyjádření k výše uvedené akci a svoji žádost doložili situací stavby.

Sdělujeme Vám, že v předmětném území se nenachází naše plynovody ani jiná zařízení v naší správě a nemáme tedy k Vaší akci připomínky.

Toto vyjádření má platnost 2 roky.

S pozdravem

Green Gas DPB, a.s.
Rudé armády 637
739 21 Paskov
-10-



Ing. Milan Stoniš
vedoucí Divize důlních služeb
na základě plné moci ze dne 2.1.2018

Co.: DP

Green Gas DPB, a.s., Rudé armády 637, 739 21 Paskov

IČ: 00494356

DIČ: CZ00494356

IBAN: CZ36 3500 0000 0010 0049 9600

BANKOVNÍ SPOJENÍ

ING Bank N.V.

číslo účtu: 1000499600/3500

TELEFON

provolba: 558 612 xxx

spojovatelka: 558 612 111

FAX

podatelna: 558 671 576

E-mail: dpb@dpb.cz

Zápis v obchodním rejstříku: Obchodní rejstřík Krajského soudu Ostrava, oddíl B, vložka 217

Handwritten notes and signatures:
Nedělník a DPB: [signature]
[signature]

V Brně dne: 12.2.2018
Číslo jednací: 18/000469
Platnost tohoto vyjádření končí dne: 12. 2. 2020
Vyřizuje:
Zdeněk Sýkora
sykora@itself.cz
+420533383342

Žadatel:
VS projekt s.r.o.
Staňková
Na Obvodu
70300 Ostrava

Věc: Vyjádření ke stavbě

ODSTRANĚNÍ PODZEMNÍ STAVBY NA POZEMKU P.Č. 1237/3, K.Ú. ZÁBŘEH N. ODROU

Katastrální území: Zábřeh nad Odrou

Investor: SMO, Úmob Ostrava -Jih

Z hlediska zájmů fy. **itself s.r.o.**, Pálavské náměstí 11, Brno 628 00, **nemáme** ke shora uvedené akci připomínky.

V lokalitě předmětné stavby se **nenachází** inženýrské sítě v naší správě.

itself

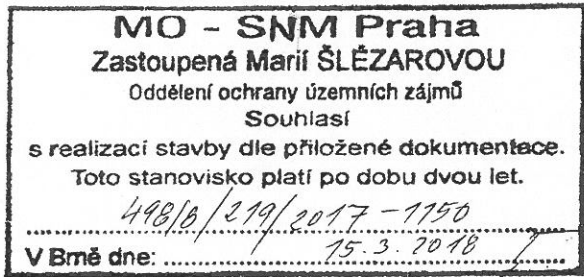
itself s.r.o., Pálavské nám. 4343/11
628 00 Brno, IČ 18826016, DIČ CZ18826016
zapsaná u KS Brno, odd. C, vl. 1274

9

Sýkora



⑦





odouz.ol odouz.ol@centrum.cz

Komu: stankova.vsprojekt@seznam.cz



15. 3. 2018, 9:05

✉ Fwd: ODSTRANĚNÍ PODZEMNÍ STAVBY NA POZEMKU P.Č. 1237/3, K.Ú. ZÁBŘEH N. ODROU ☆

Dobrý den,

reaguji na zaslanou žádost o vydání stanoviska ke stavbě.

Vzhledem k tomu, že se nejedná o podání žádosti podle ustanovení § 175 odst. 1 zákona č. 183/2006 Sb., stavební zákon, to znamená, že v této lokalitě Ministerstvo obrany nevymezilo zájmové území, které by mohlo tuto stavbu limitovat, je bezpředmětné vydávat závazné stanovisko. Pro úplnost sděluji, že v této lokalitě nevidujeme inženýrské sítě a podzemní telekomunikační vedení MO ČR.

Sekce nakládání s majetkem MO, Oddělení ochrany územních zájmů Brno, Svatoplukova 2687/84, 662 10 Brno
Přeji příjemný den.

Marie Šlézarová, tel.č. 973402778

Původní zpráva: _____

> Od: odouz.br <odouz.br@centrum.cz>
> Komu: <odouz.ol@centrum.cz>
> Datum: 12.03.2018 15:28
> Předmět: Fwd: ODSTRANĚNÍ PODZEMNÍ STAVBY NA POZEMKU P.Č. 1237/3, K.Ú. ZÁBŘEH N. ODROU
>

Původní zpráva: _____

> Od: martykanova@army.cz
> Komu: Odouz br <odouz.br@centrum.cz>
> Datum: 12.03.2018 15:01
> Předmět: Fwd: ODSTRANĚNÍ PODZEMNÍ STAVBY NA PO
>

----- Původní zpráva -----

Předmět: Fwd: ODSTRANĚNÍ PODZEMNÍ STAVBY NA POZEMKU P.Č. 1237/3, K.Ú. ZÁBŘEH N. ODROU

Datum: 2018-02-12 12:06

Odesílatel: Staňková <stankova.vsprojekt@seznam.cz>

Adresát: lenka.martykanova@army.cz

Dobrý den,

žádáme Vás o vyjádření k výše uvedené stavbě.

Předem děkuji

Staňková

VS projekt s.r.o.

tel. 596771330

Přílohy



MO sekce ekonomická majetková Žádost o vyjádření k sftm.doc – Word, 615 kB

↓ Stáhnout Zobrazit >



18

VS projekt s.r.o.
Na Obvodu 45/1100
Ostrava

Dne: 28.2.2018
Vaše č. j.: neuv
Naše č. j.: 4639/18
Vyřizuje: Bednářová Zuzana

Věc: Odstranění podzemní stavby na poz. p.č. 1237/3

K výše uvedené žádosti sdělujeme, že v dotčeném k. ú. Zábřeh n. Odrou v místě řešeném žádostí, se nenachází podzemní dálkové zařízení ani nadzemní objekty ČEPRO, a. s., ani jiné zájmy ČEPRO, a. s.

Informaci o územích dotčených inženýrskými sítěmi může projektová organizace, stavebník i příslušný stavební úřad získat na příslušných úřadech územního plánování, tj. obcích s rozšířenou působností a krajských úřadech, kam podle ustanovení § 27 a 28 zákona číslo 183/2006 Sb., o územním plánování a stavebním řádu, v účinném znění, společnost ČEPRO, a.s., jako vlastník sítě technické infrastruktury, v zákonných lhůtách poskytuje a aktualizuje údaje o území v elektronické podobě.

Platnost tohoto vyjádření je 2 roky.

S pozdravem

ČEPRO, a. s.

Zuzana Bednářová
oddělení evidence a správy nemovitostí

Ostravské komunikace, a.s.
Novoveská 1266/25
Ostrava, Mariánské Hory, 709 00

Tel.: 595 621 111
Fax: 595 621 103
www.okas.cz
číslo datové schránky muut5qe

Zápis v obchodním rejstříku u Krajského soudu
v Ostravě, odd. B, vložka 1886 ze dne 22. 4. 1998

**VS PROJEKT s.r.o.
p. Staňková
Na Obvodu 1100/45
703 00 Ostrava - Vítkovice**

Váš dopis / zn.:

Naše zn.:
OKAS-0824/18/TSÚ/KI

Vyřizuje:
Klimek/353
klimek@okas.cz

V Ostravě dne:
6.2.2018

Stavba „Odstranění podzemní stavby na pozemku parc. č. 1237/3“ k.ú. Zábřeh nad Odrou

Vyjádření k existenci sítí za správu veřejného osvětlení (VO)

V blízkosti výše uvedené stavby, vyznačené v předložené situaci **se nachází zařízení veřejného osvětlení** v majetku Statutárního města Ostravy a v naší správě, tj. el. kabely VO v zemi (vývodové), svítidla VO na stávajících stožárech VO – zakres viz příloha.

Stavbou v uvedené věci **může dojít k přiblížení** výše uvedeného zařízení VO.

S uvedenou stavbou **souhlasíme** při dodržení našich podmínek:

Při stavebních pracích, dopravě a manipulaci s materiálem nesmí dojít k poškození zařízení v blízkosti stavby, stavební materiál nesmí být ukládán na kabelové trasy VO a v blízkosti stožárů VO. Upozorňujeme, že zakres trasy kabelů VO je pouze orientační, k určení přesné polohy a trasy je nutno kabely předem vytyčit. Vytyčení trasy kabelového vedení provede za úhradu na základě objednávky žadatele společnost Opravy a údržba komunikací Ostrava, s.r.o., Novoveská 1266/25, Mariánské Hory, 709 00 Ostrava, email: info@ouko.cz, **Bc. David Fabián tel. 595 621 405.**

- Při případném poškození zařízení VO neprodleně informujte technika správy VO při OK, a.s. **p. Mikl (tel. č. 595 621 352, mobil 724 338 771, email: mikl@okas.cz)** a zařízení VO uveďte do původního stavu na náklady zhotovitele stavby a předejte správě VO.

Současně dáváme souhlas s vydáním územního povolení, případně souhlasu.

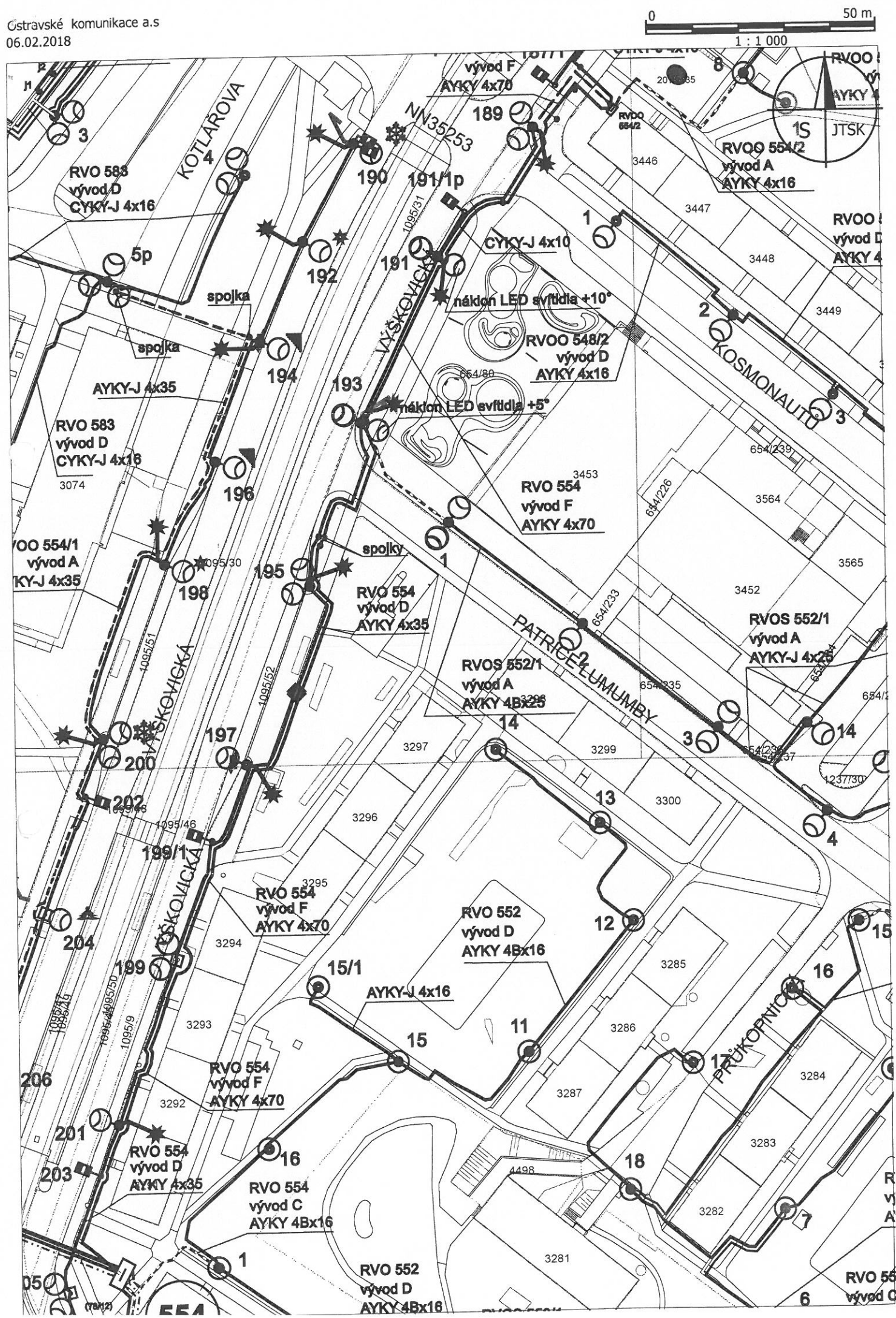
Platnost tohoto vyjádření je 2 roky.

S pozdravem


Ing. Miloš Novák
místopředseda představenstva

 **Ostravské
komunikace, a.s.**
Ostravské komunikace, a.s., Novoveská 1266/25
Ostrava, Mariánské Hory, 709 00
IČ: 25396544, DIČ: CZ25396544 ④

Přílohy:
- situace pasportu VO





Ostravské vodárny a kanalizace a.s.

20

Váš dopis zn.:

Ze dne: 31. 1. 2018

Naše zn.: 8.3/8025/1384/18/Va

Vyřizuje: Ing. Dana Vašíčková

Tel.: 597 475 218

E-mail: vasickova.dana@ovak.cz

VS projekt s.r.o.

Na Obvodu 45

703 00 OSTRAVA

Datum: 22. 2. 2018

Vyjádření k existenci zařízení v provozování společnosti Ostravské vodárny a kanalizace a.s.

Stavba : Odstranění podzemní stavby na pozemku p.č. 1237/3, k.ú. Zábřeh
Katastr : Zábřeh nad Odrou
Parcela : 1237/3
Ulice : Výškovická, P.Lumumby
Investor : SMO MOB Ostrava-Jih

V zájmové lokalitě se nacházejí vodovodní řady DN 150 - DN 350 a kanalizace DN 200 - DN 1000 v provozování společnosti Ostravské vodárny a kanalizace a.s.

Orientační umístění sítí je zakresleno v přiložené situaci. Jejich přesné vytyčení je možno objednat na oddělení dokumentace naší společnosti, ☎ - 597 475 103.

Ochranná pásma od vnějšího líce stěny vodovodního potrubí nebo kanalizační stoky na každou stranu jsou:

- u vodovodních řadů a kanalizačních stok do průměru 500 mm včetně - 1,5 m,
- u vodovodních řadů a kanalizačních stok nad průměr 500 mm - 2,5 m,
- u vodovodních řadů a kanalizačních stok o průměru nad 200 mm, jejichž dno je uloženo v hloubce větší než 2,5 m pod upraveným povrchem, se vzdálenost od vnějšího líce stěny potrubí zvyšují o 1,0 m.

Zařízení v provozování společnosti Ostravské vodárny a kanalizace a.s. budou respektována dle zákona č. 274/2001 Sb. ve znění pozdějších předpisů, §23 (ochranná pásma) a příslušných ČSN, zejména ČSN 73 6005 (prostorové uspořádání sítí technického vybavení).

V ochranném pásmu nelze provádět výsadbu dřevin, umisťovat zařízení staveniště, budovat stavby a konstrukce trvalého nebo dočasného charakteru s výjimkou běžné úpravy povrchu a staveb inženýrských sítí, pro které platí ČSN 73 6005.

Dokumentace pro řízení o odstranění stavby se zakreslením a respektováním zařízení v provozování společnosti Ostravské vodárny a kanalizace a.s. nám bude předložena k vyjádření. Veškeré nefunkční vodovodní a kanalizační přípojky objektu musí být řádně zrušeny v místě napojení na řad.

Platnost vyjádření je 2 roky.

Ostravské vodárny a kanalizace a.s.

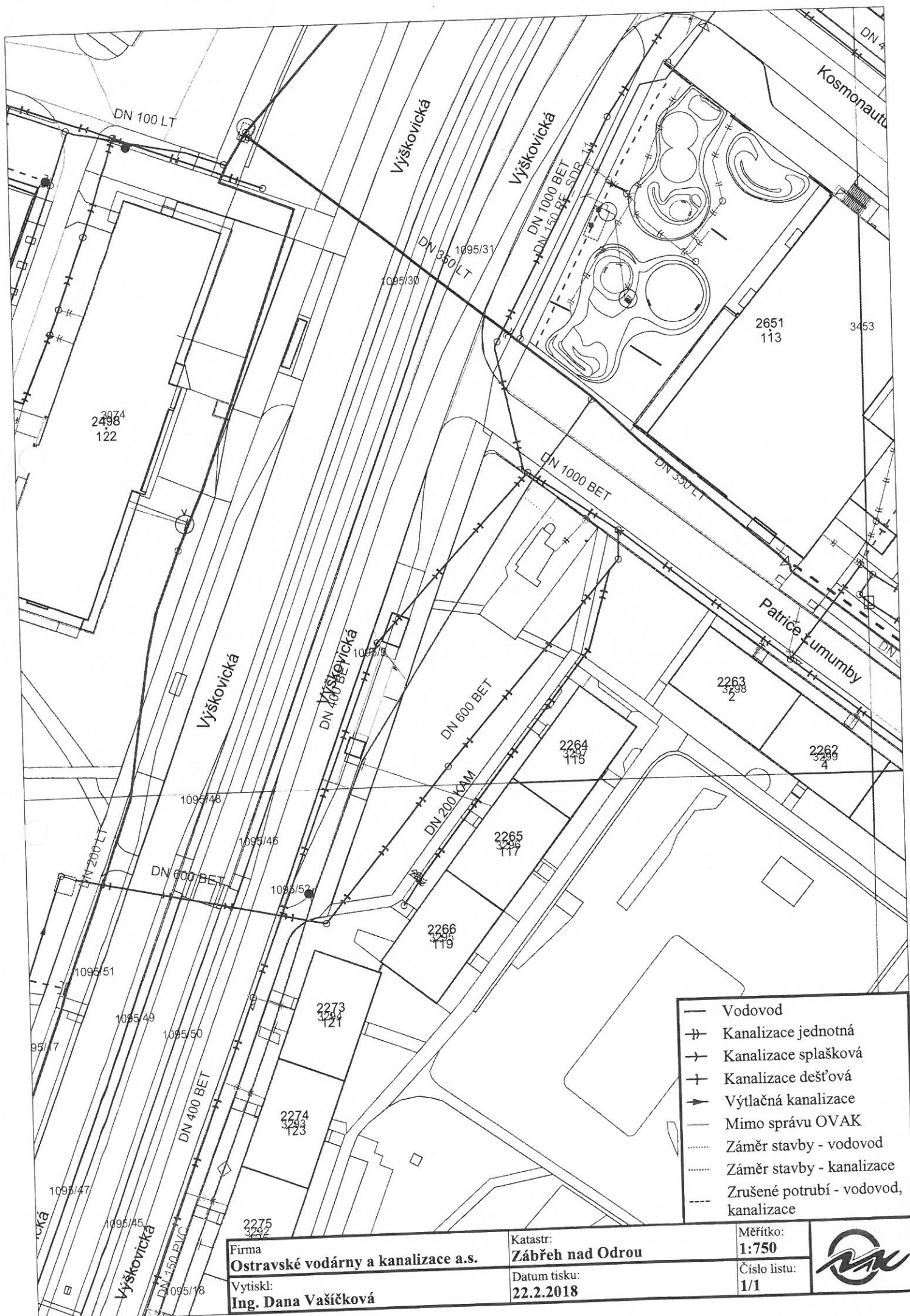
Nádražní 28 / 3114

729 71 Ostrava - Moravská Ostrava


Ing. Dana Vašíčková

technický pracovník oddělení dokumentace

Přílohy: situace



- Vodovod
- +— Kanalizace jednotná
- +— Kanalizace splašková
- +— Kanalizace dešťová
- +— Výtlačná kanalizace
- Mimo správu OVAK
- Záměr stavby - vodovod
- Záměr stavby - kanalizace
- Zrušené potrubí - vodovod, kanalizace

Firma Ostravské vodárny a kanalizace a.s.	Katastr: Zábřeh nad Odrou	Měřítko: 1:750	
Vytiskl: Ing. Dana Vašíčková	Datum tisku: 22.2.2018	Číslo listu: 1/1	

Vyjádření

k existenci vedení a zařízení ve vlastnictví nebo ve správě společnosti OVANET a. s.

VS Projekt s.r.o.
Na Obvodu 45/1100
703 00 OSTRAVA

Vaše značka

Naše značka
18-170

Vyřizuje / tel.
Žáková, DiS. /555 135 603

V Ostravě
07.03.2018

Žadatel: VS Projekt s.r.o.

Vyřizuje: Miroslav Skupník

Název stavby: „Odstranění podzemní stavby na pozemku parc. č. 1237/3, k.ú. Zábřeh nad Odrou“

Územní vymezení stavby (oblast, ulice): k.ú. Zábřeh nad Odrou

Vyjádření: V předloženém zájmovém území se **nenachází žádné sítě** podzemního nebo nadzemního vedení v majetku nebo ve správě společnosti OVANET a.s. Proti realizaci nemáme námitek.

Platnost vyjádření: 1 rok

S pozdravem

-11-



OVANET a.s., Hájkova 1100/13
702 00 Ostrava, Přívoz

Bc. David Filip
technik provozních systémů

Vyjádření

k existenci vedení a zařízení ve vlastnictví nebo ve správě společnosti OVANET a. s.

VS PROJEKT s.r.o.
Na Obvodu 45/1100
703 00 OSTRAVA

Vaše značka

Naše značka
18-157

Vyřizuje / tel.
Žáková, DiS. /555 135 603

V Ostravě
06.03.2018

Žadatel: VS PROJEKT s.r.o.

Vyřizuje: Miroslav Skupník

Název stavby: „Odstranění podzemní stavby na pozemku p. č. 1237/3, k.ú. Zábřeh nad Odrou“

Územní vymezení stavby (oblast, ulice): k.ú. Zábřeh nad Odrou

Vyjádření: V předloženém zájmovém území se **nenachází žádné sítě** podzemního nebo nadzemního vedení v majetku nebo ve správě společnosti OVANET a.s. Proti realizaci nemáme námitek.

Platnost vyjádření: 1 rok

S pozdravem

-11-



OVANET a.s., Hájkova 1100/13
702 00 Ostrava, Přívoz

Bc. David Filip
technik provozních systémů

Naše značka: TaV/448/2018/Vo
E-mail: volna@poda.cz
Vyřizuje: Volná Lenka
Tel.: 597 578 060, 597 578 044
Fax: 597 579 000
V Ostravě dne: 16. 3. 2018

VS projekt s.r.o.
Na Obvodu 45/1100
702 00 Ostrava - Vítkovice

Věc: *Vyjádření PODA a.s. a VŠB – TU Ostrava pro stavbu (projekt) z hlediska existence podzemní telekomunikační optické sítě*

Stavba: *„Odstranění podzemní stavby na pozemku parc. č. 1237/3, k. ú. Zábřeh nad Odrou“, Ostrava*

Ve Vašem zájmovém území, dle předložené situace (Ostrava – Zábřeh, ul. Výškovická, Patrice Lumumby), se **nenachází** telekomunikační sítě ani zařízení **PODA a.s.** Při realizaci Vaší stavby v této lokalitě **nedojde** k dotčení HDPE trubek ani telekomunikačních optických kabelů **PODA a.s.** Proti provedení Vaší stavby nemáme námitek.

Ve Vašem zájmovém území, dle předložené situace (Ostrava – Zábřeh, ul. Výškovická, Patrice Lumumby), se **nenachází** telekomunikační sítě ani zařízení **VŠB-TU Ostrava**. Při realizaci Vaší stavby v této lokalitě **nedojde** k dotčení HDPE trubek ani telekomunikačních optických kabelů **VŠB-TU Ostrava**. Proti provedení Vaší stavby nemáme námitek.

Vyjádření o existenci a poloze podzemní optické sítě **VŠB-TU Ostrava** vydává naše společnost na základě „Smlouvy o dílo na provádění servisní údržby Univerzitní optické sítě VŠB-TUO“ ze dne 28. 8. 2014.

Platnost vyjádření je 1 rok od jeho vydání.

S pozdravem

za PODA a.s.
 Jan Mrva
 28. října 102/1168
 702 00 Ostrava

PODA a.s., 28. října 1168/102, 702 00 Ostrava
 IČ: 258 161 79, DIČ: CZ 258 161 79, tel.: 597 578 000



SITEL, spol. s r.o.

Společnost pro výstavbu integrovaných telekomunikací

Sídlo: Baarova 957/15, 140 00 Praha 4

Provozovna: Nad Elektrárnou 1526/45, 106 00 Praha 10

23

VS projekt s.r.o.

M Staňková

Na Obvodu 1100/45

703 00 Ostrava

Vaše značka

Naše značka

Vyřizuje

V Praze dne

1111800588

Středisko dokumentace SITEL

31.01.2018

Věc: Vyjádření k existenci technické infrastruktury

– podzemního komunikačního vedení a zařízení veřejné komunikační sítě

Stavba:

ODSTRANĚNÍ PODZEMNÍ STAVBY NA POZEMKU P.Č. 1237/3, K.Ú. ZÁBŘEH N. ODROU

– Zájmové území stavby vyznačeno ve Vaší žádosti

Společnost **SITEL, spol. s r.o.**, se sídlem Baarova 957/15, Praha 4, PSČ 140 00 (dále jen "SITEL"), Vám sděluje, že ve vyznačeném zájmovém území se nenachází žádná podzemní komunikační vedení a zařízení veřejné komunikační sítě ve vlastnictví společnosti SITEL, spol. s r.o.

Souhlasíme s vydáním pro tyto účely: Informativní, Ohlášení stavby, Rozhodnutí o umístění stavby, Stavební povolení, Veřejnoprávní smlouvy, Zjednodušené územní řízení, Územní souhlas

Toto vyjádření má platnost 1 rok ode dne vydání.

V případě další korespondence uvádějte naše číslo jednací.

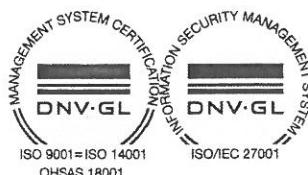
S pozdravem



Přílohy: polohopisný plán

Kopie: žádné

tel.: +420 267 198 111, fax: +420 267 198 222
e-mail: sitel@sitel.cz web: www.sitel.cz



bank. spojení: ČSOB Praha 5, č.ú. 892803/0300
IČ: 44797320, DIČ: CZ44797320
spis.zn.C.6725 u Městského soudu v Praze



SITEL, spol. s r.o.

Společnost pro výstavbu integrovaných telekomunikací

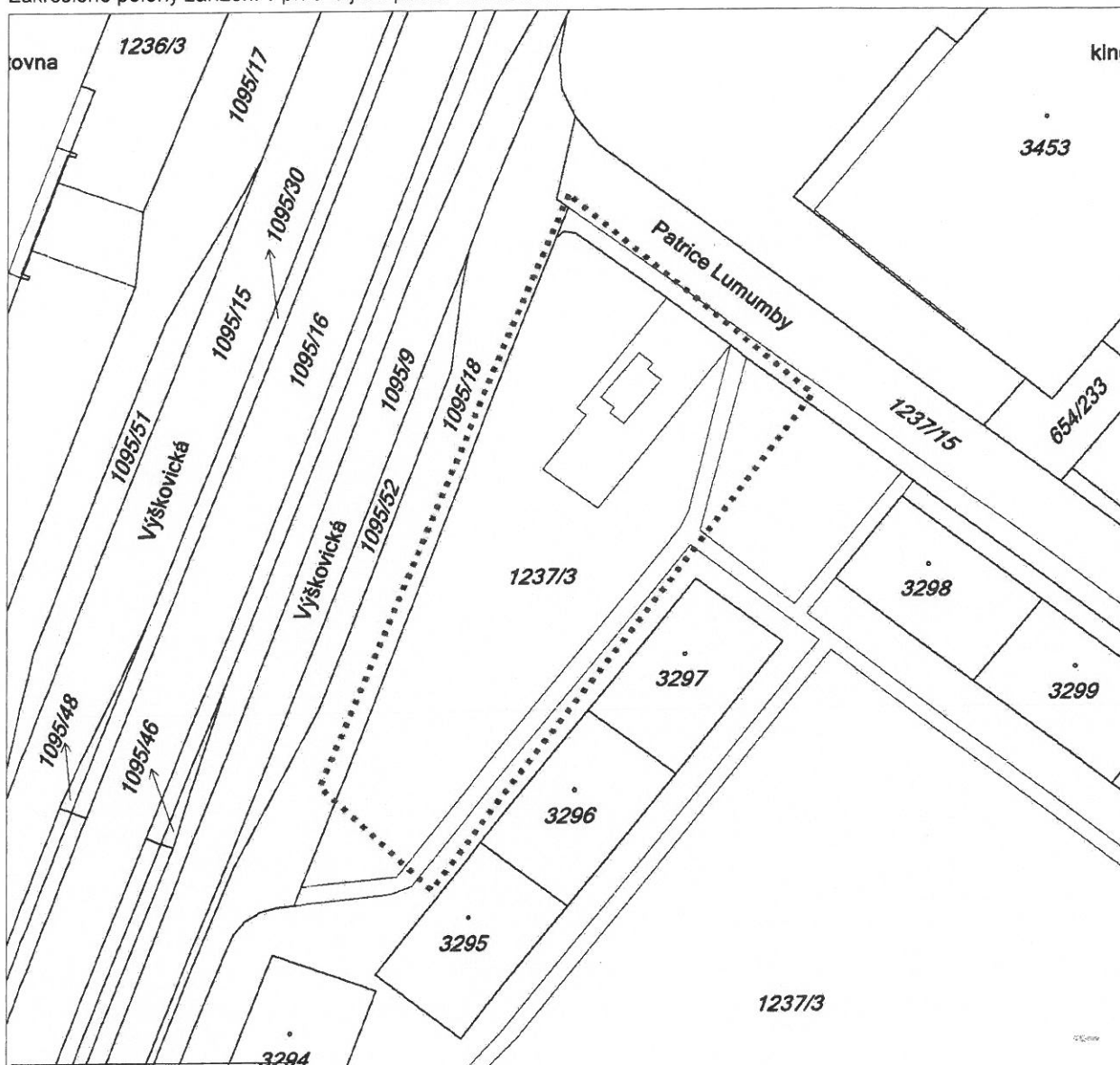
Sídlo: Baarova 957/15, 140 00 Praha 4

Provozovna: Nad Elektrárnou 1526/45, 106 00 Praha 10

Situační výkres

Platí pouze s vyjádřením 1111800588.

Zakreslené polohy zařízení v příloze jsou pouze informativní.




Legenda

- Zájmové území
- Komunikační vedení

Dotčená katastrální území: Zábřeh nad Odrou

tel.: +420 267 198 111, fax: +420 267 198 222
e-mail: sitel@sitel.cz web: www.sitel.cz



bank. spojení: ČSOB Praha 5, č.ú. 892803/0300
IČ: 44797320, DIČ: CZ44797320
spis.zn.C.6725 u Městského soudu v Praze



PRO SPOLEČNÉ ZÁŽITKY

24

Vyřizuje: Dundáček Petr

E-mail: petr.dundacek@t-mobile.cz

VS projekt s.r.o.
Staňková
Na Obvodu, 1100/45
70300 Ostrava

Naše značka: E04284/18

V Praze dne: 31.1.2018

Vyjádření a stanovení podmínek pro udělení souhlasu s umístěním stavby v ochranném pásmu sítě technické infrastruktury (TI) společnosti T-Mobile Czech Republic a.s.

Vydané podle § 101 ZÁKONA Č. 127/2005 Sb., o elektronických komunikacích a o změně některých souvisejících zákonů (zákon o elektronických komunikacích – dále jen ZEK), ve znění pozdějších předpisů a §161 zákona č. 183/2006 Sb., o územním plánování a stavebním řádu (stavební zákon) či dle dalších příslušných právních předpisů

Věc: ODSTRANĚNÍ PODZEMNÍ STAVBY NA POZEMKU P.Č. 1237/3, K.Ú. ZÁBŘEH N. ODROU

Stupeň: Jiný důvod

Na základě předložených projektových podkladů dáváme **souhlasné stanovisko k vydání Územního souhlasu / rozhodnutí (Stavebního povolení) a následně souhlas s realizací stavby.**

Dle předložených dokladů nedojde ke kolizi s technickou infrastrukturou společnosti **T-Mobile Czech Republic a.s.**

Toto stanovisko má platnost 1 rok.

Vydané stanovisko nelze prodloužit. Po uplynutí platnosti zadejte žádost o nové stanovisko.

T-Mobile
T-Mobile Czech Republic a.s.
Tomáškovy 2144/1
148 00 Praha 4
IČ: 649 49 681, DIČ: CZ64949681

Ochrana sítí
Technologický úsek



Příloha č. 1

Rekapitulace žádosti o vyjádření k existenci sítě elektronických komunikací

Číslo žádosti: E04284/18
Název stavby /akce: ODSTRANĚNÍ PODZEMNÍ STAVBY NA POZEMKU P.Č. 1237/3, K.Ú. ZÁBŘEH N. ODROU
Datum podání žádosti: 31.1.2018
Důvod žádosti: Jiný důvod
Popis jiného důvodu žádosti: Odstranění stavby
Poznámka: Jedná se o vybourání podzemní stavby a její zasypání.

Žadatel

Firma / organizace: VS projekt s.r.o.
IČ: 25385054
DIČ:
Kontaktní osoba: Staňková
Adresa: Na Obvodu ,1100/45
Město / obec: Ostrava
PSČ: 70300
Stát:
E-mail: stankova.vsprojekt@seznam.cz
Telefonní číslo: 774190151

Stavebník

Firma / organizace: SMO, Úm ob Ostrava - Jih
Kontaktní osoba: Ing. Polonyi
Adresa: Horní 791/3
Město / obec: Ostrava
PSČ: 70030
Stát:
E-mail: istvan.polonyi@ovajih.cz
Telefonní číslo: 599430131

Stavba

Výška nad terénem (metry): 0 m
Projektant: VS projekt s.r.o.
Druh stavby: Ostatní
Hodnota projektu: 0 mil. Kč
Měsíc zahájení stavby: 07/2018
Měsíc ukončení stavby: 07/2018

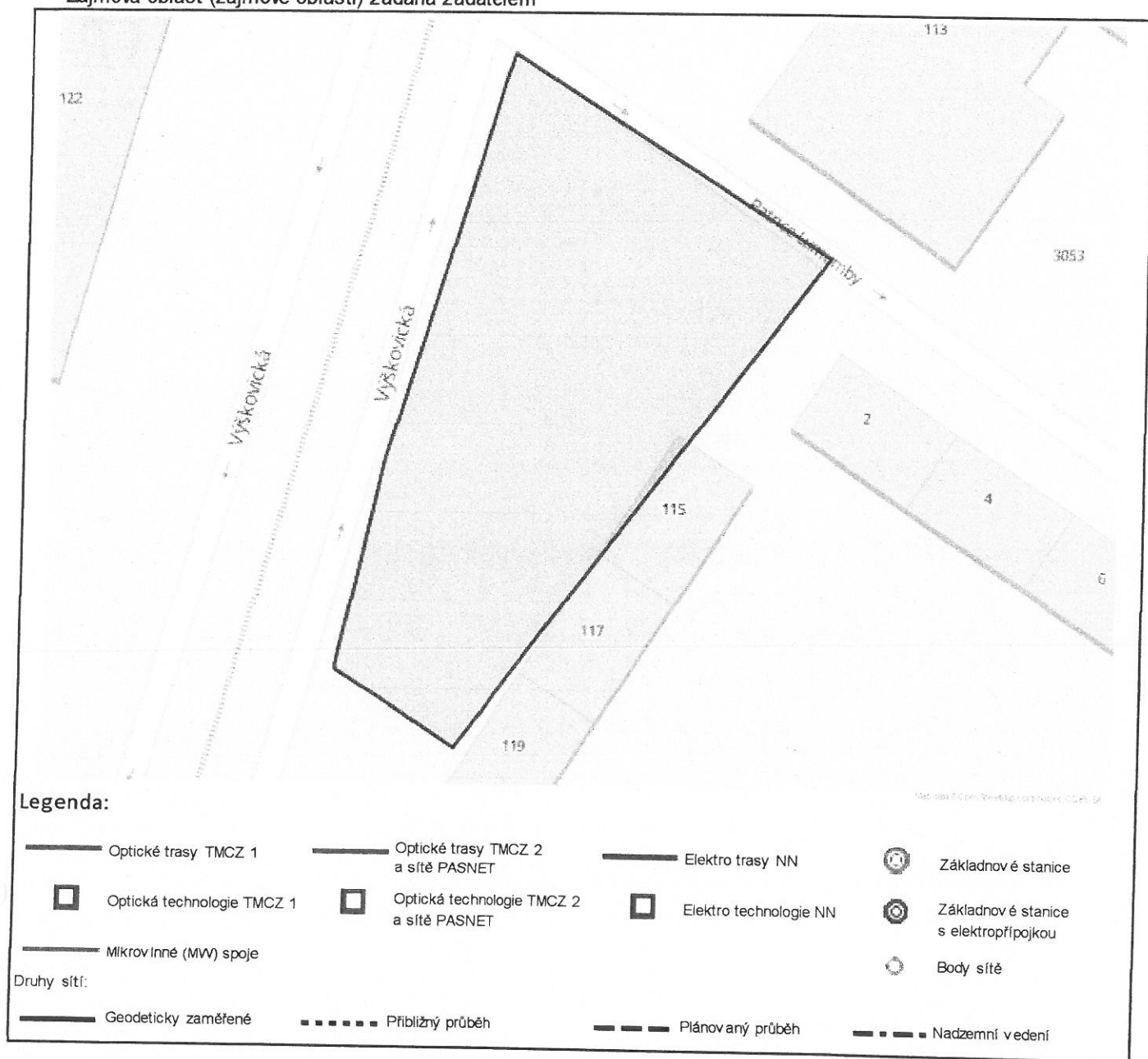
Odeslání stanoviska

E-mail: stankova.vsprojekt@seznam.cz

Příloha č. 2

Situační plánek

Zájmová oblast (zájmové oblasti) zadaná žadatelem



Geometrie zájmové oblasti (zájmových oblastí) žádosti ve formátu WKT a souřadnicovém systému S-JTSK. Zkopírováním textu lze geometrii zobrazit v jakémkoli softwaru podporujícím formát WKT.

GEOMETRYCOLLECTION(POLYGON((-475065.142165869 -1106432.98154346,-475026.220369079 -1106462.64186262,-475079.42264883 -1106521.83685118,-475093.953728473 -1106510.52626284,-475093.887306161 -1106509.75869216,-475085.856028658 -1106484.16091255,-475065.142165869 -1106432.98154346)))



UPC Česká republika, s.r.o.

Závišova 5, 140 00 Praha 4, Česká republika

IČ: 00562262

T +420 261 107 111 F +420 261 107 100



InfoTel, spol. s r.o.

Novolišeňská 2678/18, 628 00 Brno-Líšeň

IČ: 46981071

T +420 544 422 111 F +420 544 422 155

VS projekt, s.r.o.

Na obvodu 45/1100

703 00 Ostrava-Vítkovice

VYJÁDRĚNÍ O EXISTENCI VEDENÍ VEŘEJNÉ KOMUNIKAČNÍ SÍTĚ (VVKS) SPOLEČNOSTI UPC Česká republika, s.r.o.

vydané podle § 101 zákona č. 127/2005 Sb., o elektronických komunikacích a o změně některých souvisejících zákonů (zákon o elektronických komunikacích), ve znění pozdějších předpisů a § 161 zákona 183/2006 Sb., o územním plánování a stavebním řádu (stavební zákon).

Číslo žádosti: **Ka/ 0041 - 2018/ nE**
 Název akce/stavby: **Odstranění podzemní stavby na pozemku parc.č. 1237/3, k.ú. Zábřeh nad Odrou**
 Vyřizuje: **Klima Boleslav / +420 606 776 105**
 Naše značka: **Ka/ 0041 - 2018/ nE**
 Datum: **9.2.2018**
 Umístěno:
 Katastrální území: **Zábřeh nad Odrou**
 Číslo parcely: **1237/3**
 Důvod vydání vyjádření: **projekt**
 Popis důvodu žádosti:
 Žádost o souhlas se zjednodušeným řízením: **Ne**
 Žádost o souhlas s veřejnoprávní smlouvou: **Ne**

Společnost InfoTel, spol. s r.o. (dále jen *InfoTel*) zplnomocněna od 1.3.2017 k zastupování společnosti UPC Česká republika, s.r.o. (dále jen *UPC*) jako vlastníka sítě elektronických komunikací ve správních, stavebně – správních, povolovacích a jiných řízeních na základě Vaší žádosti o vyjádření o existenci sítě po určení a vyznačení zájmového území – předložení projektové dokumentace* a na základě stanovení důvodu pro vydání vyjádření vydává **následující vyjádření:**

dle Vámi předložené dokumentace se v prostoru stavby nenacházejí žádná VVKS, která by byla ve vlastnictví UPC.

Se stavbou souhlasíme

Toto vyjádření se vztahuje k aktuálnímu stavu neexistence VVKS ve staveništi předmětné stavby a ke dni zahájení stavby je nutno existenci VVKS znovu ověřit.

Toto vyjádření platí 1 rok od data vystavení a pro zájmové území, které bylo vyznačeno v žádosti.

Vyjádření vydala společnost InfoTel dne: 9.2.2018


InfoTel
 TELEKOMUNIKAČNÍ SLUŽBY
 InfoTel, spol. s r.o.
 Novolišeňská 18, 628 00 Brno
 IČ: 46981071

Boleslav Klima

Váš dopis zn.: elektronické podání
Ze dne: 01.02.2018
Naše značka: RSMSS/20180205-001/ES

Staňková/ VS projekt s.r.o.

Na Obvodu 1100/45
70300 Ostrava

Vyřizuje: Ing. Kateřina Černochová
Telefon: 601117798
E-mail: katerina.cernochova@veolia.com
Datum: 06.02.2018

**Vyjádření k existenci sítí
provozovaných společností
Veolia Energie ČR, a.s.**

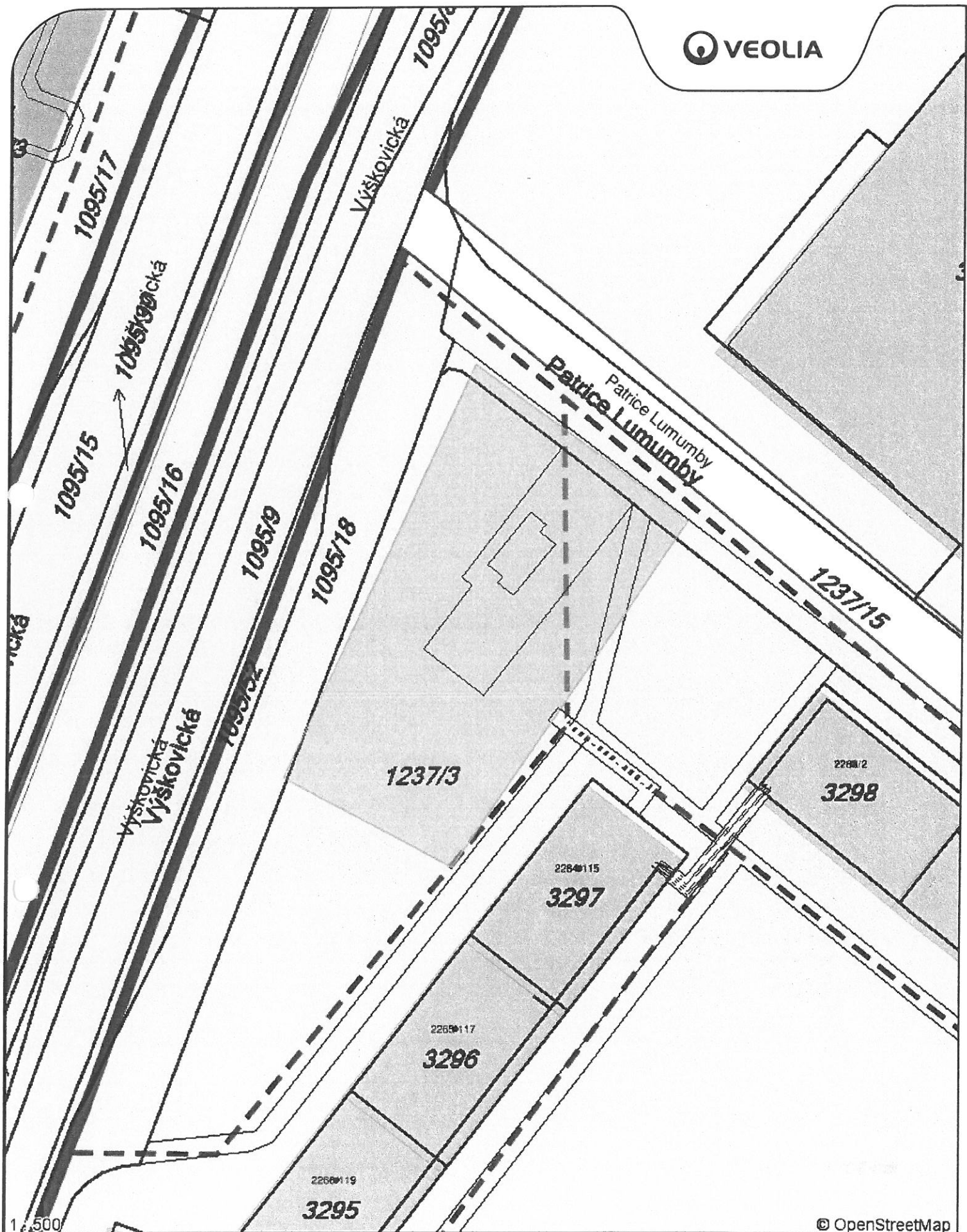
Název akce:	ODSTRANĚNÍ PODZEMNÍ STAVBY NA POZEMKU P.Č. 1237/3, K.Ú. ZÁBŘEH N. ODROU	
Lokalizační údaje:	Okres:	Ostrava-město
	Obec:	Ostrava
	Název k.ú.:	Zábřeh nad Odrou
Zájmové území:	Vymezeno v situaci uvedené v příloze	
Kontaktní osoba:		
Kontaktní údaje: tel., e-mail	774190151, stankova.vsprojekt@seznam.cz	
Platnost vyjádření:	1 rok ode dne vyhotovení 06.02.2018	

Ve Vámi vyznačeném zájmovém území

nedojde k dotčení

zařízení ve správě Veolia Energie ČR, a.s., Region Severní Morava a Slezsko - oblast Sever, závod DS

Ing.Libor Valový
Náměstek Závodu distribuce a služeb
Region Severní Morava a Slezsko - oblast Sever








Příloha č.1

Datum: 06.02.2018

Vyřizuje: Ing. Kateřina Černochová

Legenda:

-  Tepelné podzemní rozvody
-  Tepelné nadzemní rozvody
-  Ostatní podzemní rozvody
-  Ostatní nadzemní rozvody
-  Stavební objekty

Ž Á D O S T

o vyjádření k existenci zařízení lokální distribuční soustavy pro distribuci elektřiny
a
zařízení pro výrobu a rozvod tepelné energie
Veolia Průmyslové služby ČR, a. s.

ŽADATEL : VS projekt, s.r.o., Na Obvodu 45/1100, 703 00 Ostrava-Vítkovice
NÁZEV STAVBY: Odstranění podzemní stavby na pozemku p.č. 1237/3, k.ú. Zábřeh nad Odrou
Příloha číslo : Vyřizuje : osobně
Číslo jednací : Jméno : Skupník
Datum : 1.2.2018

Žádáme o vyjádření, zda a které Vaše zařízení lokální distribuční soustavy pro distribuci elektřiny a zařízení pro výrobu a rozvod tepelné energie, Veolia Průmyslové služby ČR, a.s., nebo zájmy chráněné Zákonem č. 458/2000 Sb. v platném znění a dalšími předpisy budou stavbou dotčeny. Současně žádáme o stanovení podmínek, za kterých vydáte souhlas se stavbou.

Razítko a podpis žadatele :

VYJÁDŘENÍ

č.j. EGV 122 /2018

1) Zařízení lokální distribuční soustavy pro distribuci elektřiny

Při realizaci výše uvedené stavby **NEDOJDE** ke styku s žádným vedením v napětové hladině -- lokální distribuční soustavy Veolia Průmyslové služby ČR, a. s. s označením:

Pro stavbu **není** nutno podat žádost o udělení souhlasu s činností v ochranném pásmu, doloženou projektovou dokumentací
Mimo všeobecných podmínek musí být dále dodrženy tyto podmínky:

2) Zařízení pro výrobu a rozvod tepelné energie

Při realizaci výše uvedené stavby ~~DODJE~~ / NEDOJDE ke styku se zařízením pro výrobu a rozvod tepelné energie Veolia Průmyslové služby ČR, a.s.

Mimo všeobecných podmínek musí být dále dodrženy tyto podmínky:

Vyjádření je **vystaveno** pro účely územního a stavebního řízení.

Budou-li podmínky uvedené v tomto vyjádření součástí stavebního povolení souhlasíme s prováděním stavby a žádáme pouze o zaslání opisu stavebního povolení.

Platnost tohoto vyjádření je po dobu 6-ti měsíců ode dne vystavení.

K žádosti o vyjádření žadatel připojí 2x situační snímek, na kterém bude vyznačen katastr a parcelní číslo.

Jeden snímek s případným zakreslením kolidujících sítí bude zaslán spolu s vyjádřením zpět žadateli.

V případě dodání pouze jednoho snímku žadatelem, se tento nevrací.

Všeobecné podmínky:

Žadatel zajistí ochranu zařízení lokální distribuční soustavy Veolia Průmyslové služby ČR, a.s. (dále LDS) pro distribuci elektřiny a zařízení pro výrobu a rozvod tepelné energie, Veolia Průmyslové služby ČR, a.s., v rozsahu Zákonu č. 458/2000 Sb. v platném znění, příslušnými ČSN a podmínkami uvedenými v tomto vyjádření tak, aby v průběhu stavební činnosti a po jejím ukončení nedošlo k jeho poškození. V této souvislosti odpovídá jak za škody vzniklé na zařízení, tak i za škody vzniklé na zdraví a majetku třetích osob. Žadatel, stavebník, provádějící organizace, fyzická či právnická osoba pracující v ochranném pásmu nebo v jeho blízkosti je povinna učinit veškerá opatření k ochraně zařízení uvedených v tomto vyjádření během stavby a po jejím dokončení zejména tím že:

30

Váš dopis zn.:

Ze dne:

Naše značka: St.28/048/2018

Vyřizuje: Milan Homola

Tel.: 595953883

Fax:

GSM: 724035785

E-mail:

milan.homola@vitkovice.cz

Datum: 7.2.2018

VS PROJEKT s.r.o.

Miroslav Skupník

Na Obvodu 45/1100

703 00 Ostrava-Vítkovice

Vyjádření k existenci sítí

akce : Odstranění podzemní stavby na pozemku p.č. 1237/3
k.ú. Zábřeh nad Odrou

K Vaší žádosti o vyjádření k existenci sítí pro výše uvedenou akci sdělujeme, že v místě se nenacházejí inženýrské sítě v majetku nebo správě společností VÍTKOVICE, a.s. a VÍTKOVICE IT SOLUTIONS a.s.

Lokalita pro účely tohoto vyjádření je definována grafickou přílohou č.1 tohoto dopisu.
Toto vyjádření má platnost 1 rok od jeho vydání.



VÍTKOVICE
VÍTKOVICE, a.s.
Ruská 2887/101
Vítkovice
703 00 Ostrava

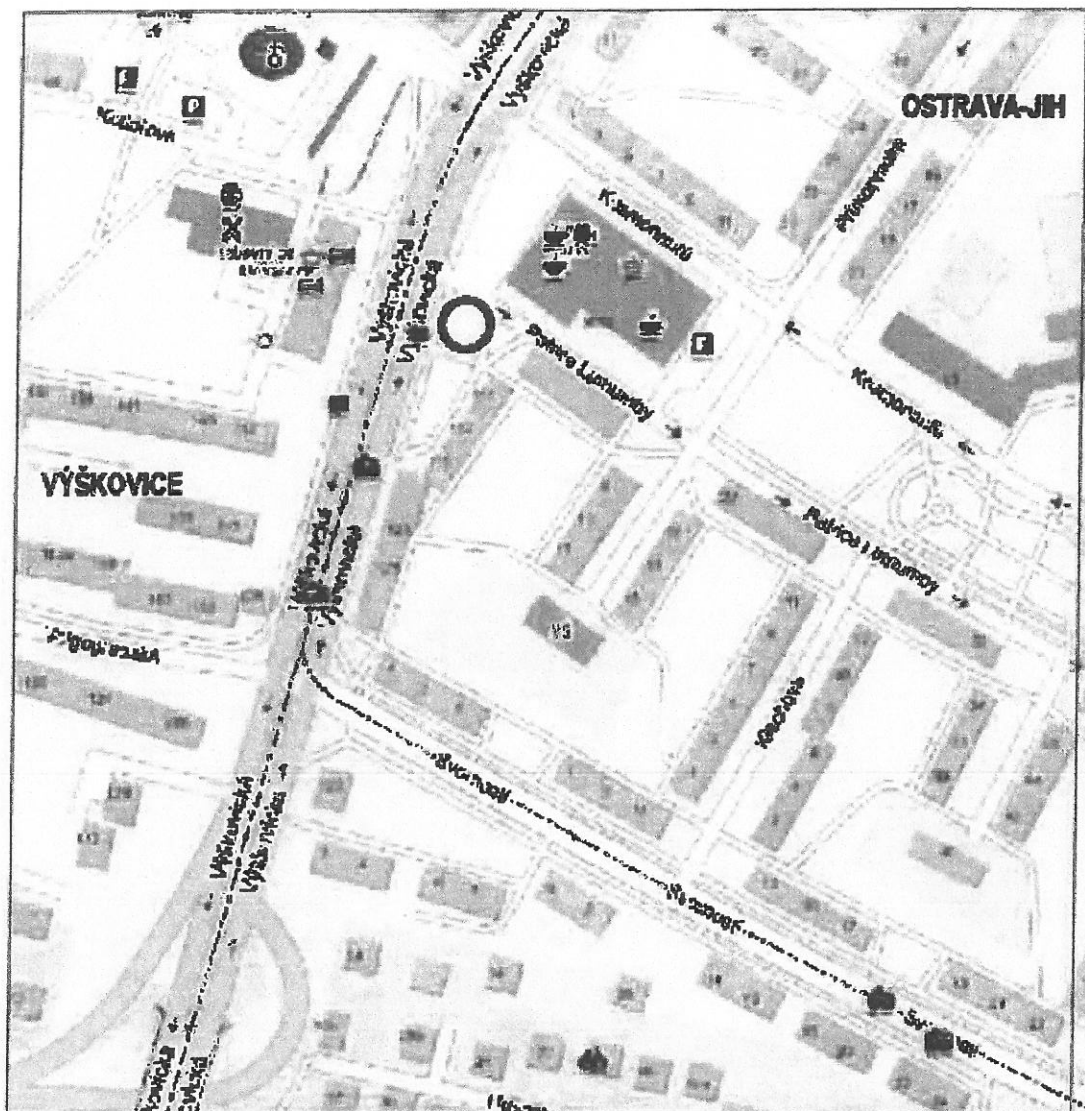
Michal Jaroš
vedoucí odboru Facility

Přílohy: dle textu



VÍTKOVICE, a.s.
Ruská 2887/101
703 00 Ostrava-Vítkovice
 trade@vitkovice.cz

PRÍLOHA K VYHODNENÍ ST. 28/049/2018



18/000

VÝŠKOVICE		OSTRAVA-JIH		18/000	
PROJEKTANT	PROJEKTOVÝ	KONTROLOVAL	DATA	VS PROJEKT s.r.o.	
ING. ŠKOLNÍK	ŠKOLNÍK	ING. ŠKOLNÍK		s.r.o. Ostrava-Jih, Horní 781/3, 703 00 Ostrava-Hraběvka	
OBJEKT: ODBRÁNĚNÍ PODZEMNÍ STAVBY NA POZEMKU P.Č. 1237/3, K.Ú. ZÁŘEŽ N. ODROU				FORMÁT	A4
STAVBA:				DATUM	01/2015
C. SITUACNÍ VÝKRESY				STUPĚŇ	DŮR
SITUACNÍ VÝKRES ŠIRŠÍCH VZTAHŮ				ZNAČKA	18/053
				ČÍSLO	5000
				ČÍSLO	C1

31

VS projekt s.r.o.
Miroslava Staňková
Na Obvodu 1100/45
703 00 Ostrava - Vítkovice
ČR

V Praze, 31.1.2018

Naše zn.: **180131-133469078**

Věc: vyjádření k žádosti k akci "**ODSTRANĚNÍ PODZEMNÍ STAVBY NA POZEMKU P.Č. 1237/3, K.Ú. ZÁBŘEH N. ODROU**"

Sdělujeme Vám, že společnost Vodafone Czech Republic a.s., se sídlem Praha 5, náměstí Junkových 2, IČ: 25788001, zapsaná dne 13.8. 1999 v obchodním rejstříku vedeném Městským soudem v Praze pod spisovou značkou B.6064 na základě předložené dokumentace ze dne **31.1.2018**

souhlasí s realizací projektu.

Ve vámi zadaném zájmovém území a v uvedené výšce (výška stavby: 0 m, výška jeřábu: 999 m) se nenachází žádné podzemní ani nadzemní vedení naší společnosti.

Platnost vyjádření je **1 rok** od data vydání.

S pozdravem

v.z. Ing. Ivana Glosová
Vodafone Czech Republic a.s.
Technická 23
616 00 Brno

Vodafone Czech Republic a.s.
Náměstí Junkových 2, 155 00 Praha 5
IČO: 25788001, DIČ: CZ25788001
vodafone.cz

Tel.: 608 014 915
E-mail: east@vodafone.cz

Seznam příloh/přiložených souborů:

Zadost_180131-133469078.pdf



VŠB – Technická univerzita Ostrava
17. listopadu 15/2172, 708 33 Ostrava-Poruba, Česká republika
ID datové schránky d3kj88v, tel.: 597321250, spojovatelka: +420 597 321 111,
e-mail: petr.merka@vsb.cz, www.vsb.cz
IČ: 61989100, DIČ: CZ 61989100

VS Projekt, s.r.o.
Na Obvodu 45/1100
703 00 Ostrava - Vítkovice

č. j.: VSB/18/003869
datum: 8.02.2018

Vyjádření k ing. sítím a zařízením pro akci: „Odstranění podzemní stavby na pozemku p.č. 1237/3, k.ú. Zábřeh nad Odrou“

Na daném pozemku p.č. 1237/3, v k.ú. Zábřeh nad Odrou se nevyskytují žádné v zemi uložené optické kabely ani jiná zařízení či sítě ve vlastnictví nebo správě VŠB-TU Ostrava.

Platnost vyjádření 1 rok.

S pozdravem

Ing. Petr Měrka
Vedoucí Správy a provozu

VYSOKÁ ŠKOLA BÁŇSKÁ
TECHNICKÁ UNIVERZITA OSTRAVA
708 33 Ostrava-Poruba
17. listopadu 15/2172
-66-